

## Autor

Institution	Gemeinde Wardenburg
Abteilung	Bauamt
Straße	Friedrichstraße 16
PLZ	26203
Stadt	Wardenburg
Land	Deutschland
Ansprechpartner	Dilek Tavan
Telefon	0440773199
E-Mail	dilek.tavan@wardenburg.de

Erstellt mit **DataCollect Webreporter** Version 1.0 am 22.05.2024 08:51:48

## Messstelle

Name	Rheinstrasse
Rtg. kommend (Name)	Kreisel
Rtg. gehend (Name)	Am Schlatt
Vmax StVO	<b>50</b>
Kommentar	Höhe Combi
Gerätetyp	<b>DSD</b>

## Zeitbereich

Startdatum	16.05.2024 06:00
Enddatum	22.05.2024 05:59
Tage	Mo, Di, Mi, Do, Fr, Sa, So
Zeitintervall	60 Minuten
Zeitfenster / Tag	00:00 - 23:59

## Geschwindigkeitsklassen [V in km/h]

Zeit	Σ	10	20	30	40	50	60	70	80	90	100	110	>110
00:00-06:00	416	0	7	43	105	164	81	14	2	0	0	0	0
06:00-09:00	1336	0	22	259	652	322	71	7	0	3	0	0	0
15:00-19:00	1326	0	16	247	506	392	138	13	9	4	1	0	0
06:00-22:00	6007	2	116	1188	2582	1630	404	55	14	10	2	2	2
00:00-24:00	6474	2	124	1231	2710	1810	493	71	17	10	2	2	2

## Geschwindigkeitskennzahlen [V in km/h]

## DSD SAFETY Erfolg

Vmin	Vavg	Vmax	V15	V50	V85	Vexc %
8	38	128	29	37	48	<b>9.2</b>

Vin	Vout	Vred	Vred %
<b>38</b>	-	-	-

## Beschreibungen

Vmin: Minimale Geschwindigkeit  
 Vavg: Durchschnittliche Geschwindigkeit  
 Vmax: Maximale Geschwindigkeit  
 V15: Grenzggeschwindigkeit für die ersten 15% der Fahrzeuge  
 V50: Grenzggeschwindigkeit für die ersten 50% der Fahrzeuge


V85: Grenzggeschwindigkeit für die ersten 85% der Fahrzeuge  
 Vexc %: Geschwindigkeitsüberschreitung in %  
 Vin: Durchschnittliche Eintrittsgeschwindigkeit  
 Vout: Durchschnittliche Austrittsgeschwindigkeit  
 Vred: Durchschnittliche Reduktion der Geschwindigkeit zwischen Eintritt und Austritt

## Autor

Institution	Gemeinde Wardenburg
Abteilung	Bauamt
Straße	Friedrichstraße 16
PLZ	26203
Stadt	Wardenburg
Land	Deutschland
Ansprechpartner	Dilek Tavan
Telefon	0440773199
E-Mail	dilek.tavan@wardenburg.de

Erstellt mit **DataCollect Webreporter** Version 1.0 am 22.05.2024 08:51:48

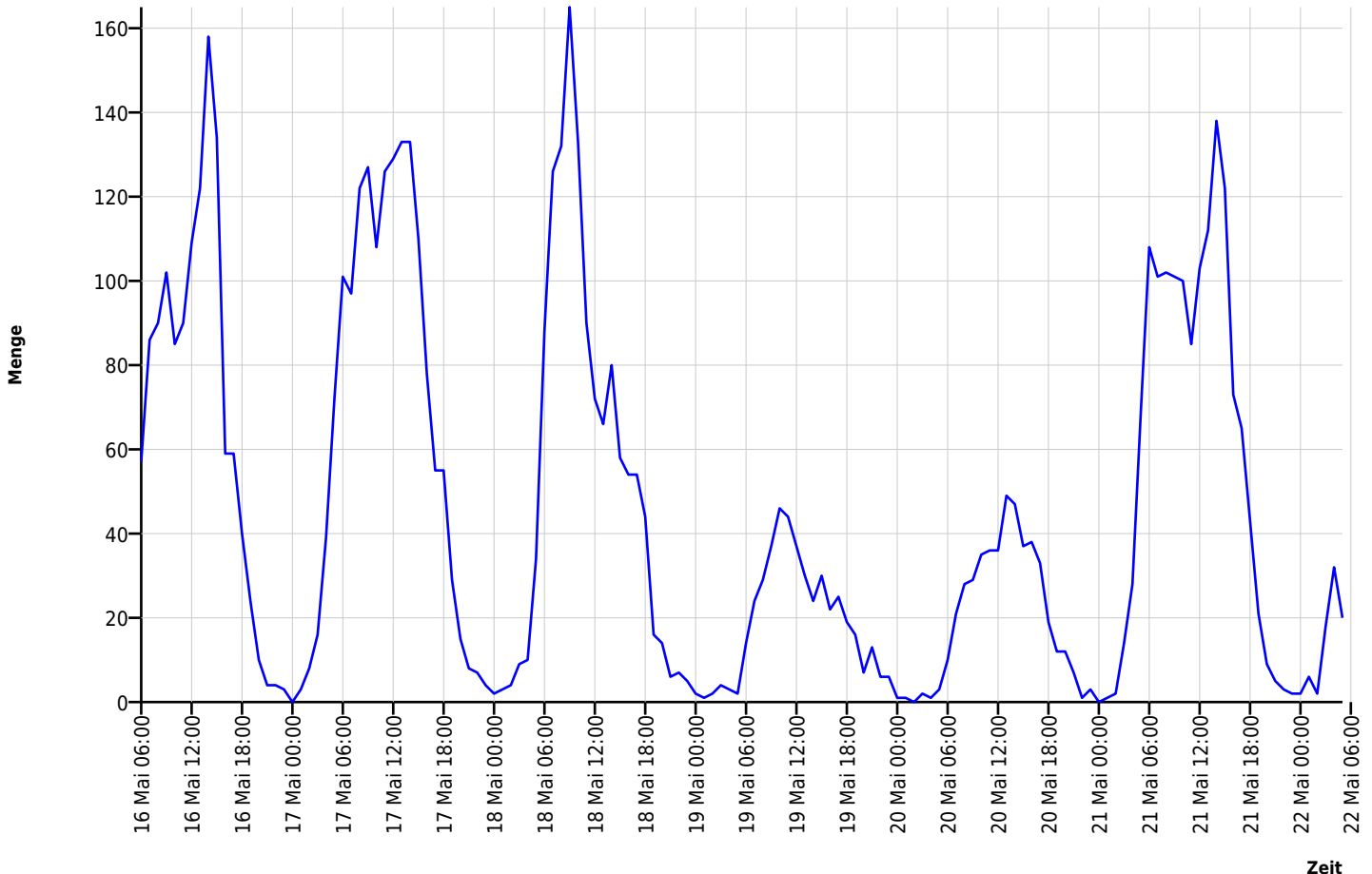
## Messtelle

Name	Rheinstrasse
Rtg. kommend (Name)	Kreisel
Rtg. gehend (Name)	Am Schlatt
Vmax StVO	
Kommentar	Höhe Combi
Gerätetyp	<b>DSD</b>

## Zeitbereich

Startdatum	16.05.2024 06:00
Enddatum	22.05.2024 05:59
Tage	Mo, Di, Mi, Do, Fr, Sa, So
Zeitintervall	60 Minuten
Zeitfenster / Tag	00:00 - 23:59

## Verkehrsmengen Ganglinie



## Autor

Institution	Gemeinde Wardenburg
Abteilung	Bauamt
Straße	Friedrichstraße 16
PLZ	26203
Stadt	Wardenburg
Land	Deutschland
Ansprechpartner	Dilek Tavan
Telefon	0440773199
E-Mail	dilek.tavan@wardenburg.de

Erstellt mit **DataCollect Webreporter** Version 1.0 am 22.05.2024 08:51:48

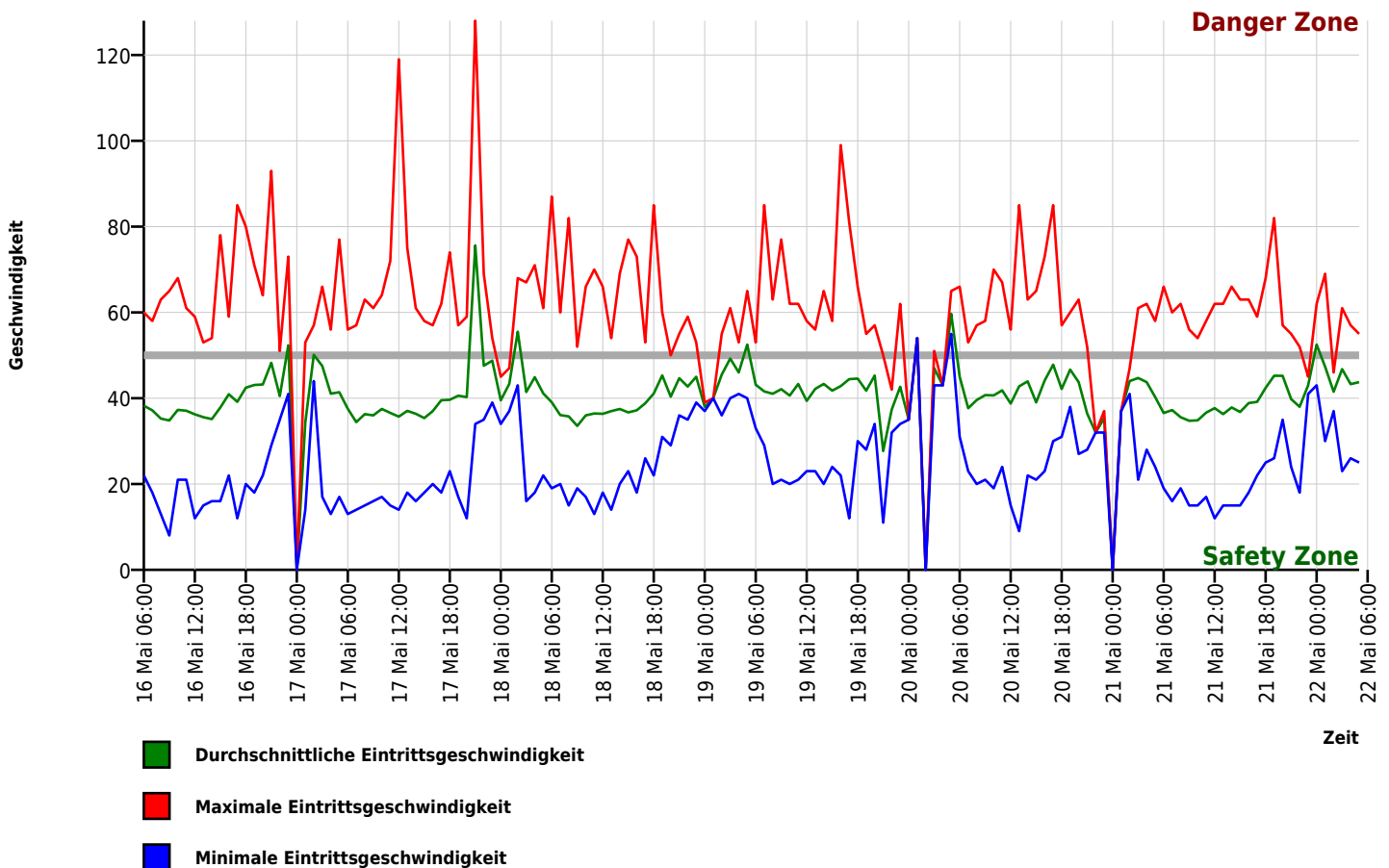
## Messtelle

Name	Rheinstrasse
Rtg. kommend (Name)	Kreisel
Rtg. gehend (Name)	Am Schlatt
Vmax StVO	
Kommentar	Höhe Combi
Gerätetyp	<b>DSD</b>

## Zeitbereich

Startdatum	16.05.2024 06:00
Enddatum	22.05.2024 05:59
Tage	Mo, Di, Mi, Do, Fr, Sa, So
Zeitintervall	60 Minuten
Zeitfenster / Tag	00:00 - 23:59

## Geschwindigkeits-Diagramm



## Autor

Institution	Gemeinde Wardenburg
Abteilung	Bauamt
Straße	Friedrichstraße 16
PLZ	26203
Stadt	Wardenburg
Land	Deutschland
Ansprechpartner	Dilek Tavan
Telefon	0440773199
E-Mail	dilek.tavan@wardenburg.de

Erstellt mit **DataCollect Webreporter** Version 1.0 am 22.05.2024 08:51:48

## Messtelle

Name	Rheinstrasse
Rtg. kommend (Name)	Kreisel
Rtg. gehend (Name)	Am Schlatt
Vmax StVO	
Kommentar	Höhe Combi
Gerätetyp	<b>DSD</b>

## Zeitbereich

Startdatum	16.05.2024 06:00
Enddatum	22.05.2024 05:59
Tage	Mo, Di, Mi, Do, Fr, Sa, So
Zeitintervall	60 Minuten
Zeitfenster / Tag	00:00 - 23:59

## Geschwindigkeits-Histogramm

