

Autor

Institution	Gemeinde Wardenburg
Abteilung	Bauamt
Straße	Friedrichstr. 16
PLZ	26203
Stadt	Wardenburg
Land	Deutschland
Ansprechpartner	Dilek Tavan
Telefon	+49440773199
E-Mail	dilek.tavan@wardenburg.de

Erstellt mit **DataCollect Webreporter** Version 1.0 am 18.11.2024 12:38:09

Messstelle

Name	Moorweg
Rtg. kommend (Name)	Plackenweg
Rtg. gehend (Name)	Am Korsorsberg
Vmax StVO	30
Kommentar	Höhe Hsnr. 16/18
Gerätetyp	DSD

Zeitbereich

Startdatum	05.11.2024 07:00
Enddatum	11.11.2024 06:59
Tage	Mo, Di, Mi, Do, Fr, Sa, So
Zeitintervall	60 Minuten
Zeitfenster / Tag	00:00 - 23:59

Geschwindigkeitsklassen [V in km/h]

Zeit	Σ	10	20	30	40	50	60	70	80	90	100	110	>110
00:00-06:00	23	0	2	6	14	1	0	0	0	0	0	0	0
06:00-09:00	74	0	4	25	37	8	0	0	0	0	0	0	0
15:00-19:00	89	0	10	34	33	8	3	1	0	0	0	0	0
06:00-22:00	324	0	30	106	134	46	7	1	0	0	0	0	0
00:00-24:00	351	0	32	113	150	48	7	1	0	0	0	0	0

Geschwindigkeitskennzahlen [V in km/h]

DSD SAFETY Erfolg

Vmin	Vavg	Vmax	V15	V50	V85	Vexc %
13	32	69	23	32	41	58.7

Vin	Vout	Vred	Vred %
32	-	-	-

Beschreibungen

Vmin: Minimale Geschwindigkeit

Vavg: Durchschnittliche Geschwindigkeit

Vmax: Maximale Geschwindigkeit

V15: Grenzggeschwindigkeit für die ersten 15% der Fahrzeuge

V50: Grenzggeschwindigkeit für die ersten 50% der Fahrzeuge

V85: Grenzggeschwindigkeit für die ersten 85% der Fahrzeuge

Vexc %: Geschwindigkeitsüberschreitung in %

Vin: Durchschnittliche Eintrittsgeschwindigkeit

Vout: Durchschnittliche Austrittsgeschwindigkeit

Vred: Durchschnittliche Reduktion der Geschwindigkeit zwischen Eintritt und Austritt

Autor

Institution	Gemeinde Wardenburg
Abteilung	Bauamt
Straße	Friedrichstr. 16
PLZ	26203
Stadt	Wardenburg
Land	Deutschland
Ansprechpartner	Dilek Tavan
Telefon	+49440773199
E-Mail	dilek.tavan@wardenburg.de

Erstellt mit **DataCollect Webreporter** Version 1.0 am 18.11.2024 12:38:09

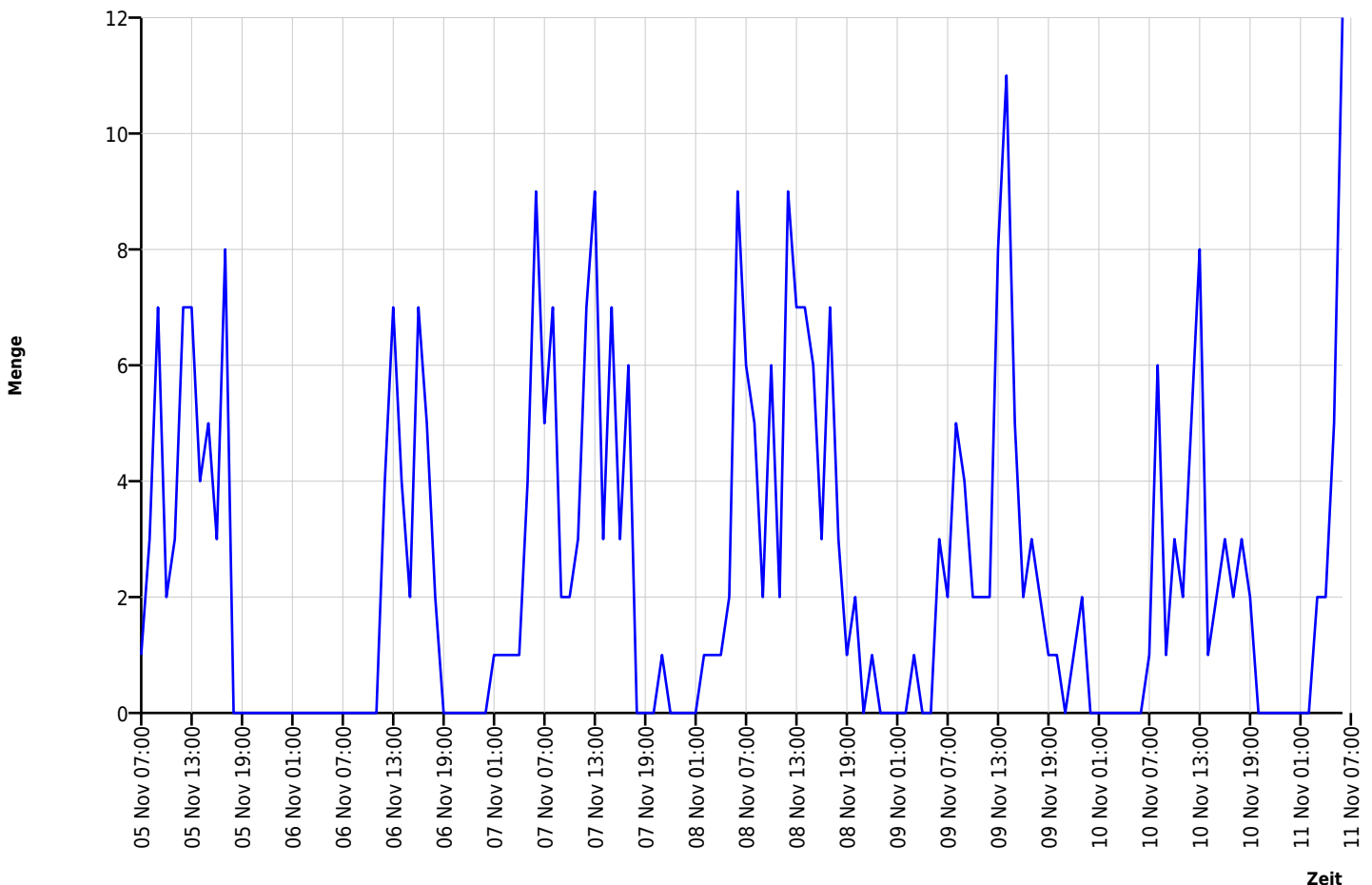
Messtelle

Name	Moorweg
Rtg. kommend (Name)	Plackenweg
Rtg. gehend (Name)	Am Korsorsberg
Vmax StVO	30
Kommentar	Höhe Hsnr. 16/18
Gerätetyp	DSD

Zeitbereich

Startdatum	05.11.2024 07:00
Enddatum	11.11.2024 06:59
Tage	Mo, Di, Mi, Do, Fr, Sa, So
Zeitintervall	60 Minuten
Zeitfenster / Tag	00:00 - 23:59

Verkehrsmengen Ganglinie




Autor

Institution	Gemeinde Wardenburg
Abteilung	Bauamt
Straße	Friedrichstr. 16
PLZ	26203
Stadt	Wardenburg
Land	Deutschland
Ansprechpartner	Dilek Tavan
Telefon	+49440773199
E-Mail	dilek.tavan@wardenburg.de

Erstellt mit **DataCollect Webreporter** Version 1.0 am 18.11.2024 12:38:09

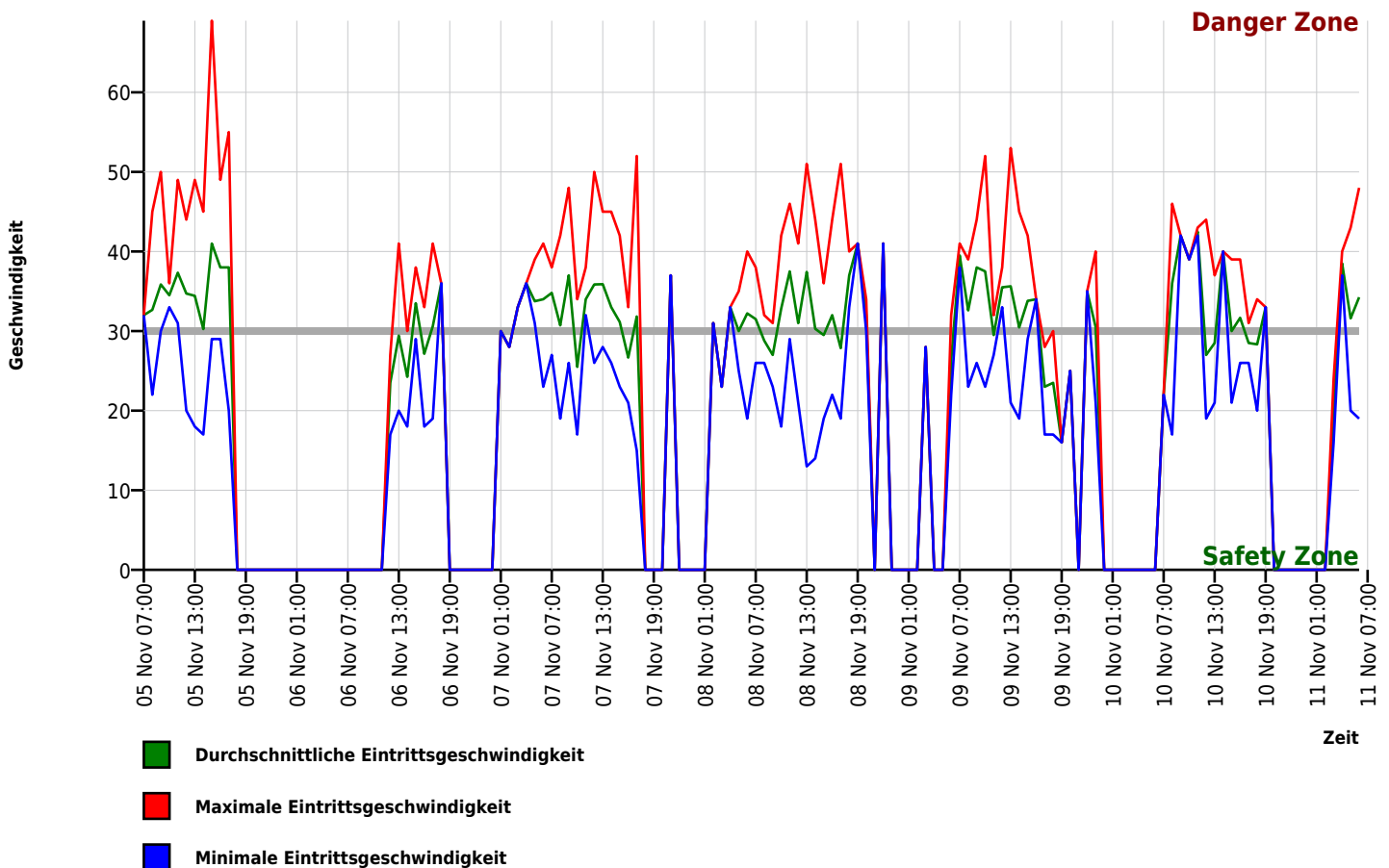
Messtelle

Name	Moorweg
Rtg. kommend (Name)	Plackenweg
Rtg. gehend (Name)	Am Korsorsberg
Vmax StVO	
Kommentar	Höhe Hsnr. 16/18
Gerätetyp	DSD

Zeitbereich

Startdatum	05.11.2024 07:00
Enddatum	11.11.2024 06:59
Tage	Mo, Di, Mi, Do, Fr, Sa, So
Zeitintervall	60 Minuten
Zeitfenster / Tag	00:00 - 23:59

Geschwindigkeits-Diagramm



Autor

Institution	Gemeinde Wardenburg
Abteilung	Bauamt
Straße	Friedrichstr. 16
PLZ	26203
Stadt	Wardenburg
Land	Deutschland
Ansprechpartner	Dilek Tavan
Telefon	+49440773199
E-Mail	dilek.tavan@wardenburg.de

Erstellt mit **DataCollect Webreporter** Version 1.0 am 18.11.2024 12:38:09

Messstelle

Name	Moorweg
Rtg. kommend (Name)	Plackenweg
Rtg. gehend (Name)	Am Korsorsberg
Vmax StVO	30
Kommentar	Höhe Hsnr. 16/18
Gerätetyp	DSD

Zeitbereich

Startdatum	05.11.2024 07:00
Enddatum	11.11.2024 06:59
Tage	Mo, Di, Mi, Do, Fr, Sa, So
Zeitintervall	60 Minuten
Zeitfenster / Tag	00:00 - 23:59

Geschwindigkeits-Histogramm

