

## Autor

Institution	Gemeinde Wardenburg
Abteilung	Bauamt
Straße	Friedrichstr. 16
PLZ	26203
Stadt	Wardenburg
Land	Deutschland
Ansprechpartner	Dilek Tavan
Telefon	+49440773199
E-Mail	dilek.tavan@wardenburg.de

Erstellt mit **DataCollect Webreporter** Version 1.0 am 09.09.2024 09:39:25

## Messstelle

Name	Hunoldstrasse
Rtg. kommend (Name)	Hundsmühlen
Rtg. gehend (Name)	Tungeln
Vmax StVO	<b>50</b>
Kommentar	Höhe Hausnr. 151
Gerätetyp	<b>DSD</b>

## Zeitbereich

Startdatum	03.09.2024 06:00
Enddatum	09.09.2024 05:59
Tage	Mo, Di, Mi, Do, Fr, Sa, So
Zeitintervall	60 Minuten
Zeitfenster / Tag	00:00 - 23:59

## Geschwindigkeitsklassen [V in km/h]

Zeit	Σ	10	20	30	40	50	60	70	80	90	100	110	>110
00:00-06:00	1362	0	3	10	34	387	771	138	17	2	0	0	0
06:00-09:00	2078	0	3	14	77	569	1179	214	22	0	0	0	0
15:00-19:00	2847	0	9	20	66	634	1710	361	34	7	4	1	1
06:00-22:00	10793	2	29	74	316	2766	6242	1238	105	12	7	1	1
00:00-24:00	12305	2	33	85	354	3177	7086	1411	132	14	9	1	1

## Geschwindigkeitskennzahlen [V in km/h]

## DSD SAFETY Erfolg

Vmin	Vavg	Vmax	V15	V50	V85	Vexc %
10	53	122	47	53	60	<b>70.3</b>

Vin	Vout	Vred	Vred %
<b>53</b>	-	-	-

### Beschreibungen

Vmin: Minimale Geschwindigkeit  
 Vavg: Durchschnittliche Geschwindigkeit  
 Vmax: Maximale Geschwindigkeit  
 V15: Grenzggeschwindigkeit für die ersten 15% der Fahrzeuge  
 V50: Grenzggeschwindigkeit für die ersten 50% der Fahrzeuge


V85: Grenzggeschwindigkeit für die ersten 85% der Fahrzeuge  
 Vexc %: Geschwindigkeitsüberschreitung in %  
 Vin: Durchschnittliche Eintrittsgeschwindigkeit  
 Vout: Durchschnittliche Austrittsgeschwindigkeit  
 Vred: Durchschnittliche Reduktion der Geschwindigkeit zwischen Eintritt und Austritt

## Autor

Institution	Gemeinde Wardenburg
Abteilung	Bauamt
Straße	Friedrichstr. 16
PLZ	26203
Stadt	Wardenburg
Land	Deutschland
Ansprechpartner	Dilek Tavan
Telefon	+49440773199
E-Mail	dilek.tavan@wardenburg.de

Erstellt mit **DataCollect Webreporter** Version 1.0 am 09.09.2024 09:39:25

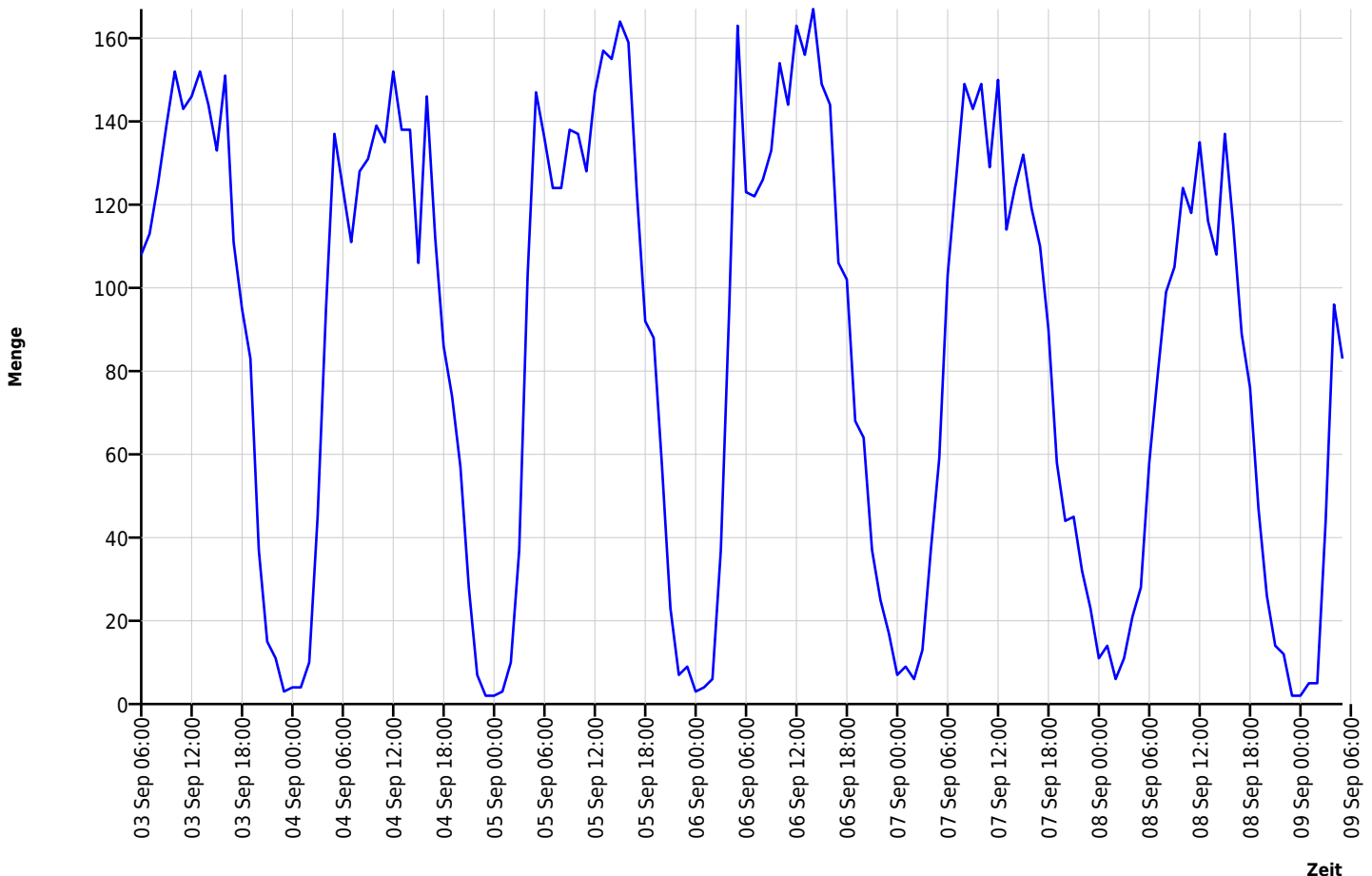
## Messtelle

Name	Hunoldstrasse
Rtg. kommend (Name)	Hundsmühlen
Rtg. gehend (Name)	Tungeln
Vmax StVO	
Kommentar	Höhe Hausnr. 151
Gerätetyp	<b>DSD</b>

## Zeitbereich

Startdatum	03.09.2024 06:00
Enddatum	09.09.2024 05:59
Tage	Mo, Di, Mi, Do, Fr, Sa, So
Zeitintervall	60 Minuten
Zeitfenster / Tag	00:00 - 23:59

## Verkehrsmengen Ganglinie



## Autor

Institution	Gemeinde Wardenburg
Abteilung	Bauamt
Straße	Friedrichstr. 16
PLZ	26203
Stadt	Wardenburg
Land	Deutschland
Ansprechpartner	Dilek Tavan
Telefon	+49440773199
E-Mail	dilek.tavan@wardenburg.de

Erstellt mit **DataCollect Webreporter** Version 1.0 am 09.09.2024 09:39:25

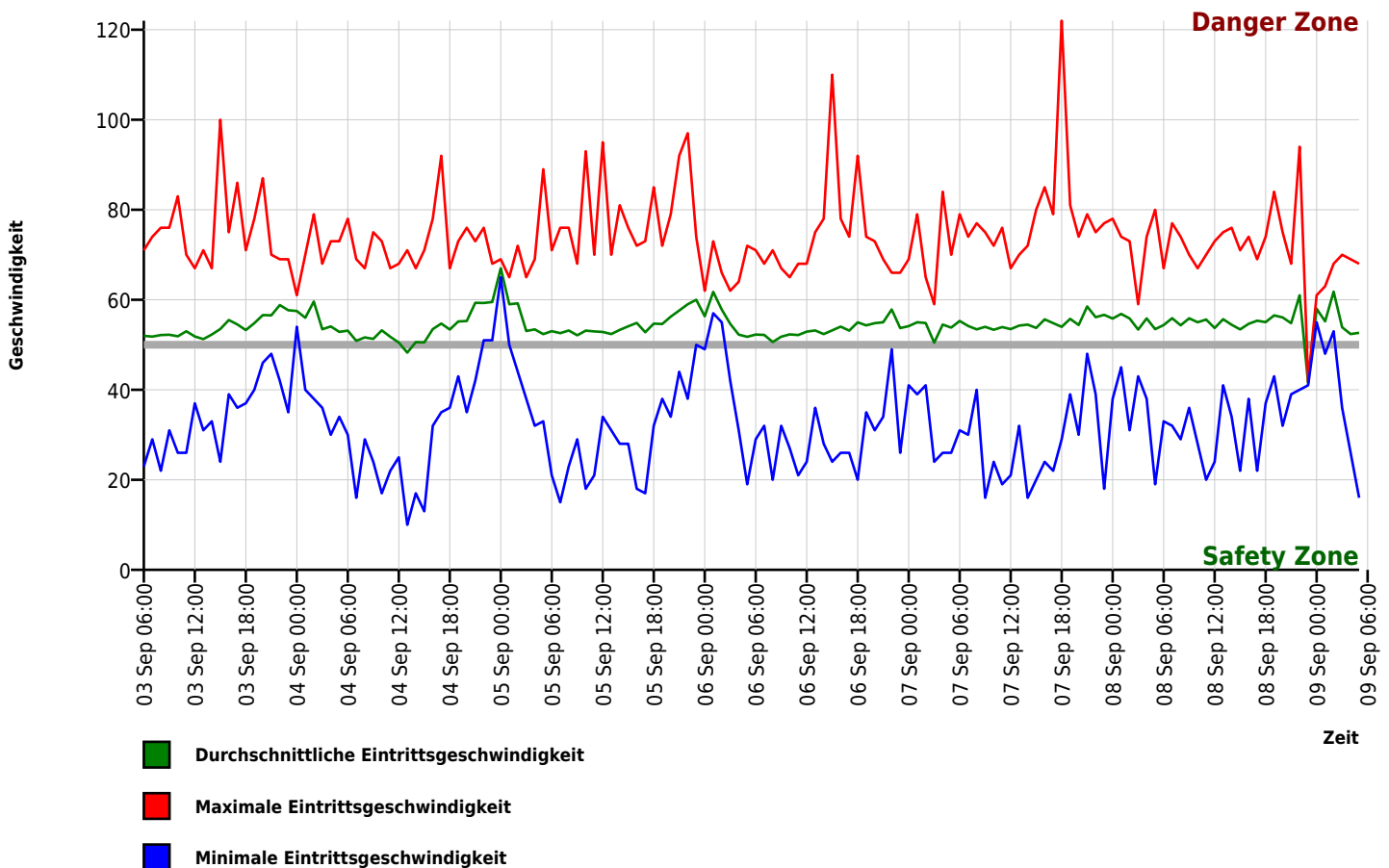
## Messtelle

Name	Hunoldstrasse
Rtg. kommend (Name)	Hundsmühlen
Rtg. gehend (Name)	Tungeln
Vmax StVO	
Kommentar	Höhe Hausnr. 151
Gerätetyp	<b>DSD</b>

## Zeitbereich

Startdatum	03.09.2024 06:00
Enddatum	09.09.2024 05:59
Tage	Mo, Di, Mi, Do, Fr, Sa, So
Zeitintervall	60 Minuten
Zeitfenster / Tag	00:00 - 23:59

## Geschwindigkeits-Diagramm




## Autor

Institution	Gemeinde Wardenburg
Abteilung	Bauamt
Straße	Friedrichstr. 16
PLZ	26203
Stadt	Wardenburg
Land	Deutschland
Ansprechpartner	Dilek Tavan
Telefon	+49440773199
E-Mail	dilek.tavan@wardenburg.de

Erstellt mit **DataCollect Webreporter** Version 1.0 am 09.09.2024 09:39:25

## Messtelle

Name	Hunoldstrasse
Rtg. kommend (Name)	Hundsmühlen
Rtg. gehend (Name)	Tungeln
Vmax StVO	
Kommentar	Höhe Hausnr. 151
Gerätetyp	<b>DSD</b>

## Zeitbereich

Startdatum	03.09.2024 06:00
Enddatum	09.09.2024 05:59
Tage	Mo, Di, Mi, Do, Fr, Sa, So
Zeitintervall	60 Minuten
Zeitfenster / Tag	00:00 - 23:59

## Geschwindigkeits-Histogramm

