Auswertung Verkehrsdaten

powered by datacollect

Autor

Institution	Gemeinde Wardenburg
Abteilung	Bauamt
Straße	Friedrichstr. 16
PLZ	26203
Stadt	Wardenburg
Land	Deutschland
Ansprechpartner	Sarah-Christin Müller
Telefon	+49440773199
E-Mail	sarah-christin.mueller@wardenburg.de

Erstellt mit **DataCollect Webreporter** Version 1.0 am 02.10.2017 08:11:19

Messstelle

Name	Roebeler Strasse
Rtg. kommend (Name)	Oldenburger Str.
Rtg. gehend (Name)	Kindergarten
Vmax StVO	7
Kommentar	Höhe Nr. 6/8
Gerätetyp	**DSD**

Zeitbereich

Startdatum	26.09.2017 12:00
Enddatum	29.09.2017 07:59
Tage	Mo, Di, Mi, Do, Fr, Sa, So
Zeitintervall	60 Minuten
Zeitfenster / Tag	00:00 - 23:59

Geschwindigkeitsklassen [V in km/h]

Zeit	Σ	10	20	30	40	50	60	70	80	90	100	110	>110
00:00-06:00	14	0	8	6	0	0	0	0	0	0	0	0	0
06:00-09:00	202	3	164	33	2	0	0	0	0	0	0	0	0
15:00-19:00	341	3	260	75	3	0	0	0	0	0	0	0	0
06:00-22:00	943	26	722	185	9	1	0	0	0	0	0	0	0
00:00-24:00	982	27	740	203	11	1	0	0	0	0	0	0	0

Geschwindigkeitskennzahlen [V in km/h]

Vmin	Vavg	Vmax	V15	V50	V85	Vexc %
4	17	45	13	17	22	99.1

DSD SAFETY Erfolg

Vin	Vout	Vred	Vred %
17	-	-	-

Beschreibungen

Vmin: Minimale Geschwindigkeit
Vavg: Durchschnittliche Geschwindigkeit
Vmax: Maximale Geschwindigkeit
V15: Grenzgeschwindigkeit für die ersten 15% der Fahrzeuge
V50: Grenzgeschwindigkeit für die ersten 50% der Fahrzeuge
V85: Grenzgeschwindigkeit für die ersten 85% der Fahrzeuge
Vexc %: Geschwindigkeitsüberschreitung in %
Vin: Durchschnittliche Eintrittsgeschwindigkeit
Vout: Durchschnittliche Austrittsgeschwindigkeit
Vred: Durchschnittliche Reduktion der Geschwindigkeit zwischen Eintritt und Austritt

Auswertung Verkehrsdaten

powered by datacollect

Autor

Institution	Gemeinde Wardenburg
Abteilung	Bauamt
Straße	Friedrichstr. 16
PLZ	26203
Stadt	Wardenburg
Land	Deutschland
Ansprechpartner	Sarah-Christin Müller
Telefon	+49440773199
E-Mail	sarah-christin.mueller@wardenburg.de

Erstellt mit **DataCollect Webreporter** Version 1.0 am 02.10.2017 08:11:19

Messstelle

Name	Roebeler Strasse
Rtg. kommend (Name)	Oldenburger Str.
Rtg. gehend (Name)	Kindergarten
Vmax StVO	7
Kommentar	Höhe Nr. 6/8
Gerätetyp	**DSD**

Zeitbereich

Startdatum	26.09.2017 12:00
Enddatum	29.09.2017 07:59
Tage	Mo, Di, Mi, Do, Fr, Sa, So
Zeitintervall	60 Minuten
Zeitfenster / Tag	00:00 - 23:59

Verkehrsmengen Ganglinie

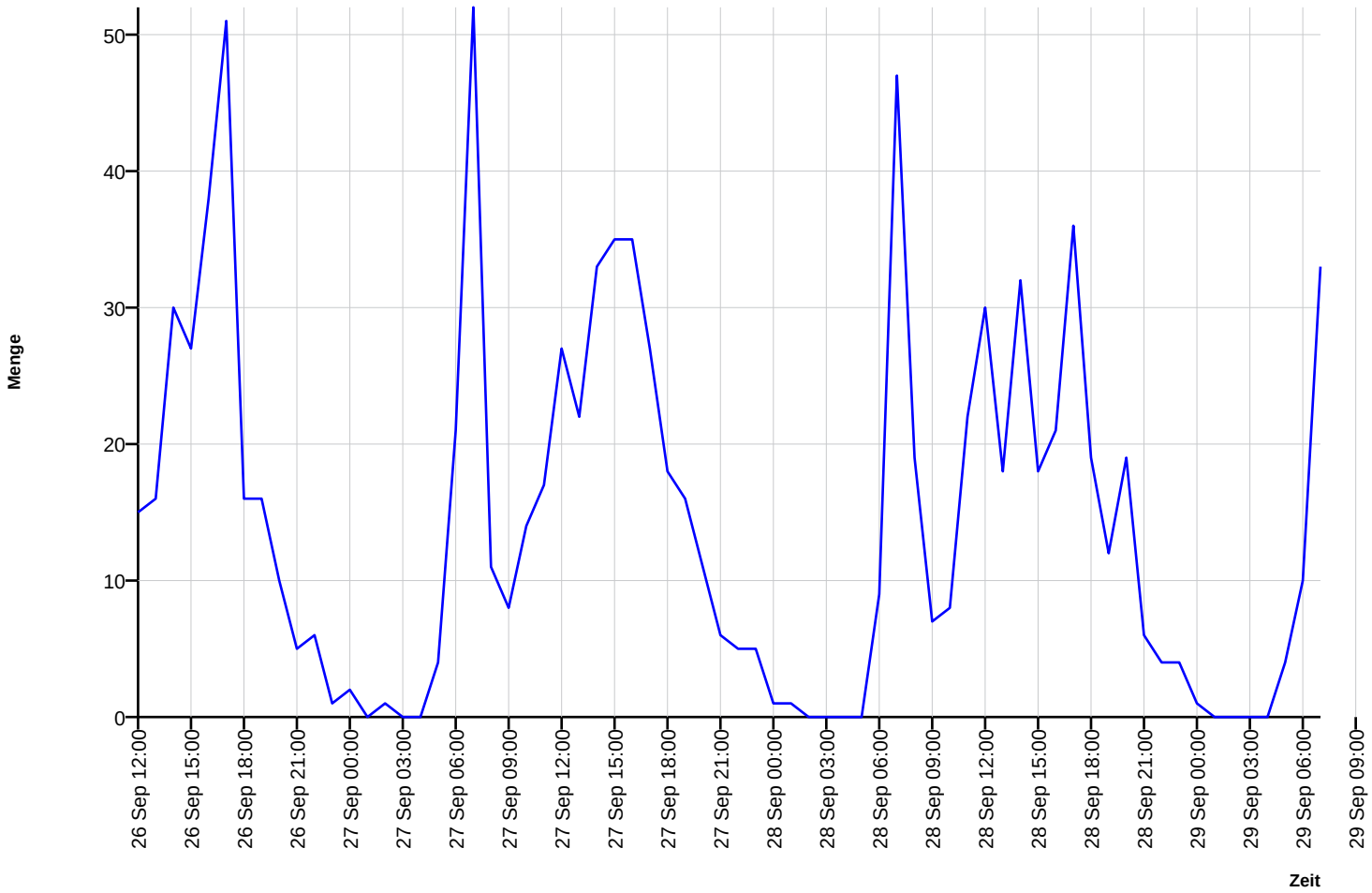

Auswertung Verkehrsdaten

powered by datacollect

Autor

Institution	Gemeinde Wardenburg
Abteilung	Bauamt
Straße	Friedrichstr. 16
PLZ	26203
Stadt	Wardenburg
Land	Deutschland
Ansprechpartner	Sarah-Christin Müller
Telefon	+49440773199
E-Mail	sarah-christin.mueller@wardenburg.de

Erstellt mit **DataCollect Webreporter** Version 1.0 am 02.10.2017 08:11:19

Messstelle

Name	Roebeler Strasse
Rtg. kommend (Name)	Oldenburger Str.
Rtg. gehend (Name)	Kindergarten
Vmax StVO	7
Kommentar	Höhe Nr. 6/8
Gerätetyp	**DSD**

Zeitbereich

Startdatum	26.09.2017 12:00
Enddatum	29.09.2017 07:59
Tage	Mo, Di, Mi, Do, Fr, Sa, So
Zeitintervall	60 Minuten
Zeitfenster / Tag	00:00 - 23:59

Geschwindigkeits-Diagramm

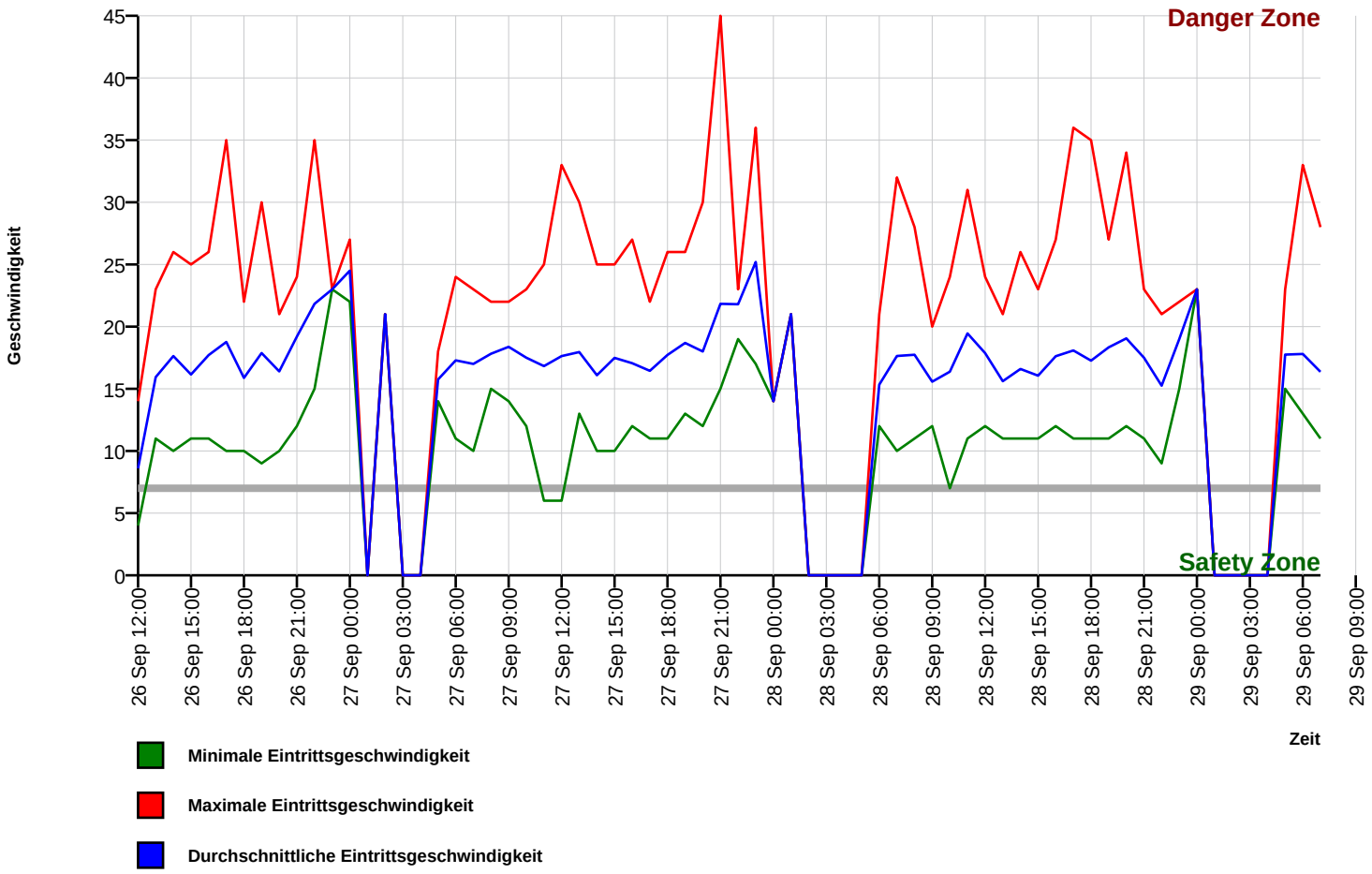

Auswertung Verkehrsdaten

powered by datacollect

Autor

Institution	Gemeinde Wardenburg
Abteilung	Bauamt
Straße	Friedrichstr. 16
PLZ	26203
Stadt	Wardenburg
Land	Deutschland
Ansprechpartner	Sarah-Christin Müller
Telefon	+49440773199
E-Mail	sarah-christin.mueller@wardenburg.de

Erstellt mit **DataCollect Webreporter** Version 1.0 am 02.10.2017 08:11:19

Messstelle

Name	Roebeler Strasse
Rtg. kommend (Name)	Oldenburger Str.
Rtg. gehend (Name)	Kindergarten
Vmax StVO	7
Kommentar	Höhe Nr. 6/8
Gerätetyp	**DSD**

Zeitbereich

Startdatum	26.09.2017 12:00
Enddatum	29.09.2017 07:59
Tage	Mo, Di, Mi, Do, Fr, Sa, So
Zeitintervall	60 Minuten
Zeitfenster / Tag	00:00 - 23:59
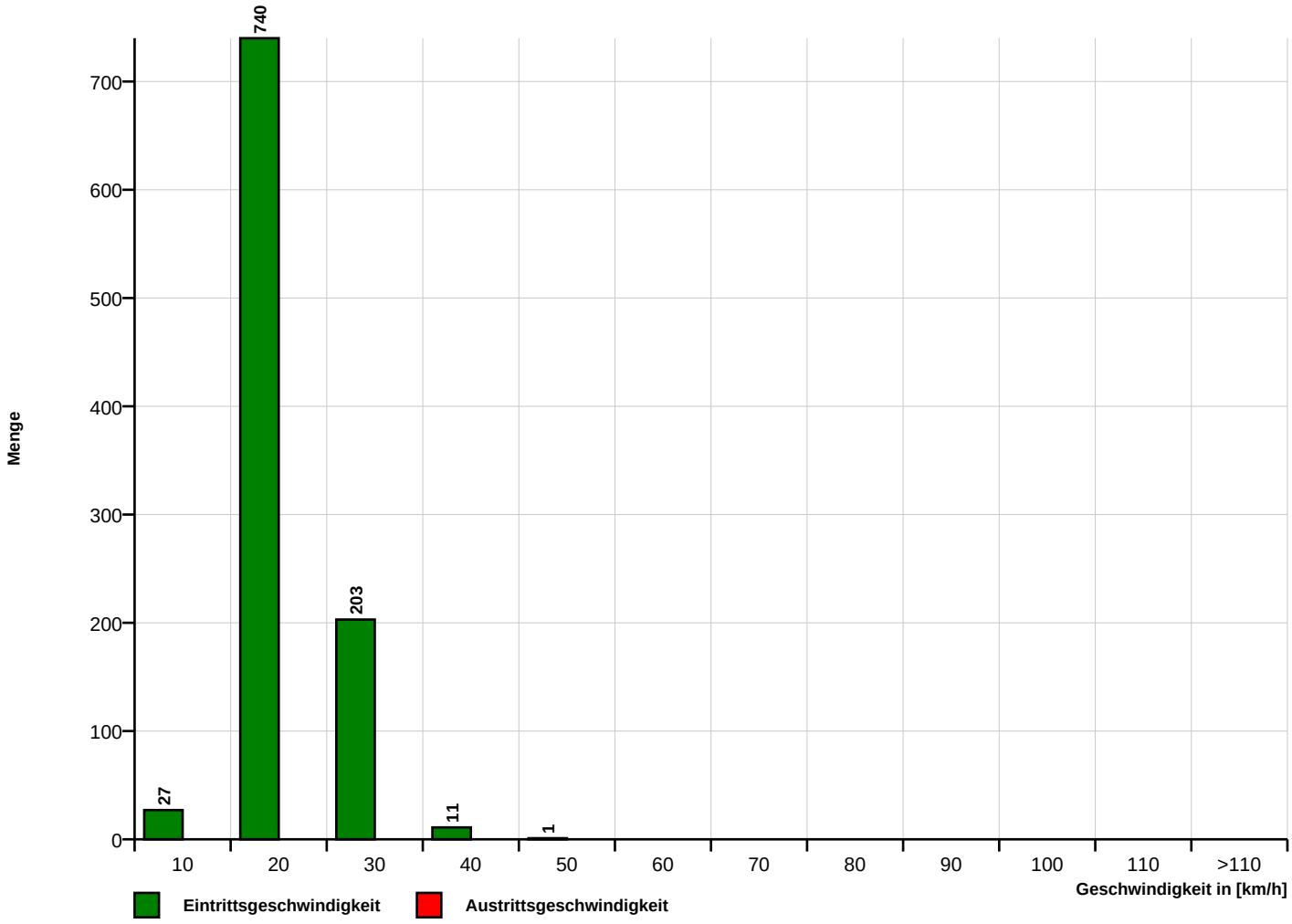
Geschwindigkeits-Histogramm