

## Autor

Institution	Gemeinde Wardenburg
Abteilung	Bauamt
Straße	Friedrichstr. 16
PLZ	26203
Stadt	Wardenburg
Land	Deutschland
Ansprechpartner	Dilek Tavan
Telefon	+49440773199
E-Mail	dilek.tavan@wardenburg.de

Erstellt mit **DataCollect Webreporter** Version 1.0 am 06.04.2021 11:28:35

## Messstelle

Name	Moorbaksweg
Rtg. kommend (Name)	Habichtweg
Rtg. gehend (Name)	Zum Sportplatz
Vmax StVO	<b>30</b>
Kommentar	Höhe Hausnr. 10
Gerätetyp	<b>DSD</b>

## Zeitbereich

Startdatum	31.03.2021 06:00
Enddatum	06.04.2021 06:59
Tage	Mo, Di, Mi, Do, Fr, Sa, So
Zeitintervall	60 Minuten
Zeitfenster / Tag	00:00 - 23:59

## Geschwindigkeitsklassen [V in km/h]

Zeit	Σ	10	20	30	40	50	60	70	80	90	100	110	>110
00:00-06:00	35	0	10	16	8	1	0	0	0	0	0	0	0
06:00-09:00	78	1	22	37	17	1	0	0	0	0	0	0	0
15:00-19:00	155	0	61	62	30	1	1	0	0	0	0	0	0
06:00-22:00	492	4	176	212	94	5	1	0	0	0	0	0	0
00:00-24:00	529	4	186	229	103	6	1	0	0	0	0	0	0

## Geschwindigkeitskennzahlen [V in km/h]

### DSD SAFETY Erfolg

Vmin	Vavg	Vmax	V15	V50	V85	Vexc %
8	24	51	16	24	32	<b>20.8</b>

Vin	Vout	Vred	Vred %
<b>24</b>	-	-	-

### Beschreibungen

Vmin: Minimale Geschwindigkeit  
 Vavg: Durchschnittliche Geschwindigkeit  
 Vmax: Maximale Geschwindigkeit  
 V15: Grenzggeschwindigkeit für die ersten 15% der Fahrzeuge  
 V50: Grenzggeschwindigkeit für die ersten 50% der Fahrzeuge

V85: Grenzggeschwindigkeit für die ersten 85% der Fahrzeuge  
 Vexc %: Geschwindigkeitsüberschreitung in %  
 Vin: Durchschnittliche Eintrittsgeschwindigkeit  
 Vout: Durchschnittliche Austrittsgeschwindigkeit  
 Vred: Durchschnittliche Reduktion der Geschwindigkeit zwischen Eintritt und Austritt

## Autor

Institution	Gemeinde Wardenburg
Abteilung	Bauamt
Straße	Friedrichstr. 16
PLZ	26203
Stadt	Wardenburg
Land	Deutschland
Ansprechpartner	Dilek Tavan
Telefon	+49440773199
E-Mail	dilek.tavan@wardenburg.de

Erstellt mit **DataCollect Webreporter** Version 1.0 am 06.04.2021 11:28:35

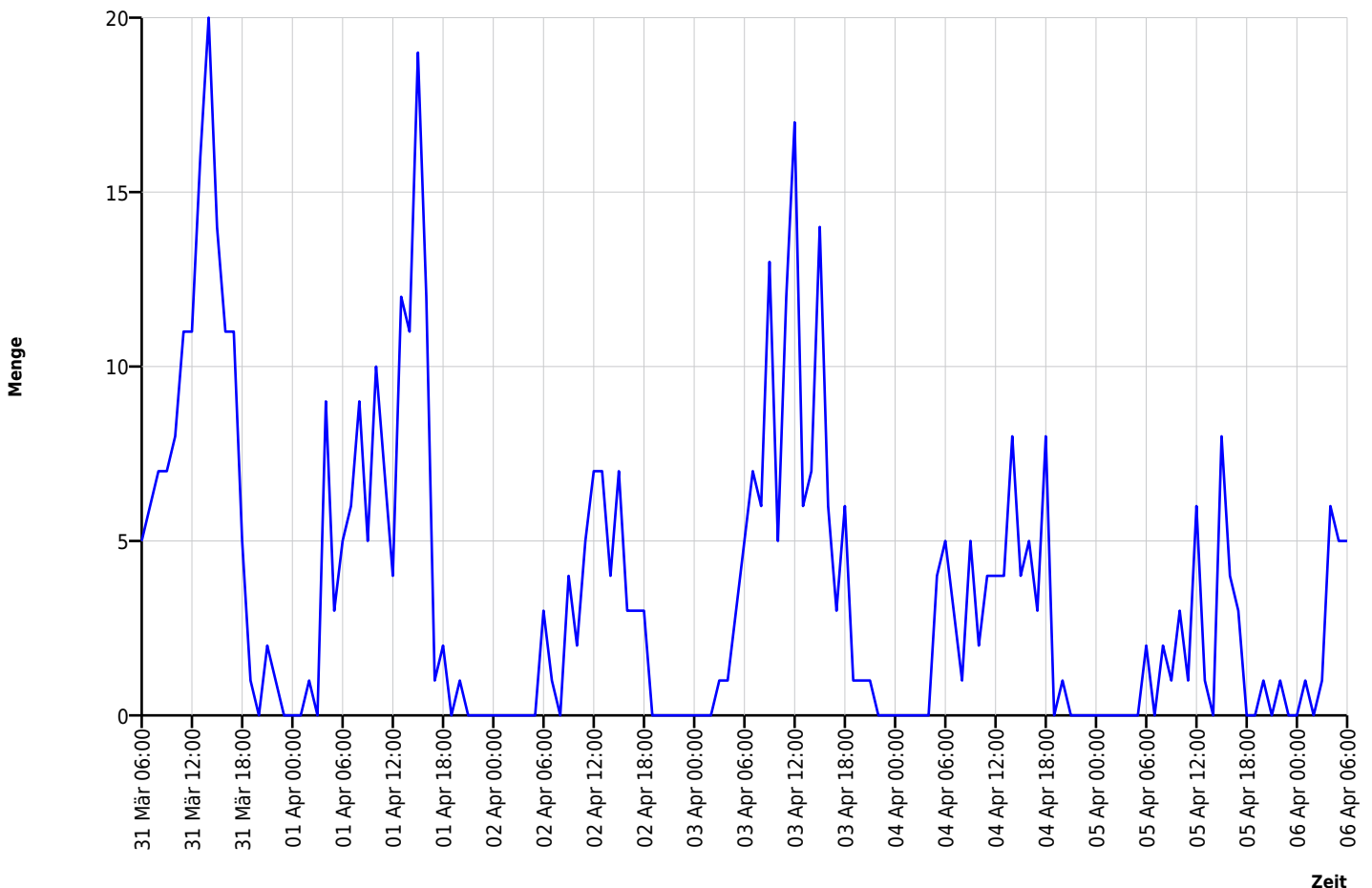
## Messtelle

Name	Moorbaksweg
Rtg. kommend (Name)	Habichtweg
Rtg. gehend (Name)	Zum Sportplatz
Vmax StVO	<b>30</b>
Kommentar	Höhe Hausnr. 10
Gerätetyp	<b>DSD</b>

## Zeitbereich

Startdatum	31.03.2021 06:00
Enddatum	06.04.2021 06:59
Tage	Mo, Di, Mi, Do, Fr, Sa, So
Zeitintervall	60 Minuten
Zeitfenster / Tag	00:00 - 23:59

## Verkehrsmengen Ganglinie




## Autor

Institution	Gemeinde Wardenburg
Abteilung	Bauamt
Straße	Friedrichstr. 16
PLZ	26203
Stadt	Wardenburg
Land	Deutschland
Ansprechpartner	Dilek Tavan
Telefon	+49440773199
E-Mail	dilek.tavan@wardenburg.de

Erstellt mit **DataCollect Webreporter** Version 1.0 am 06.04.2021 11:28:35

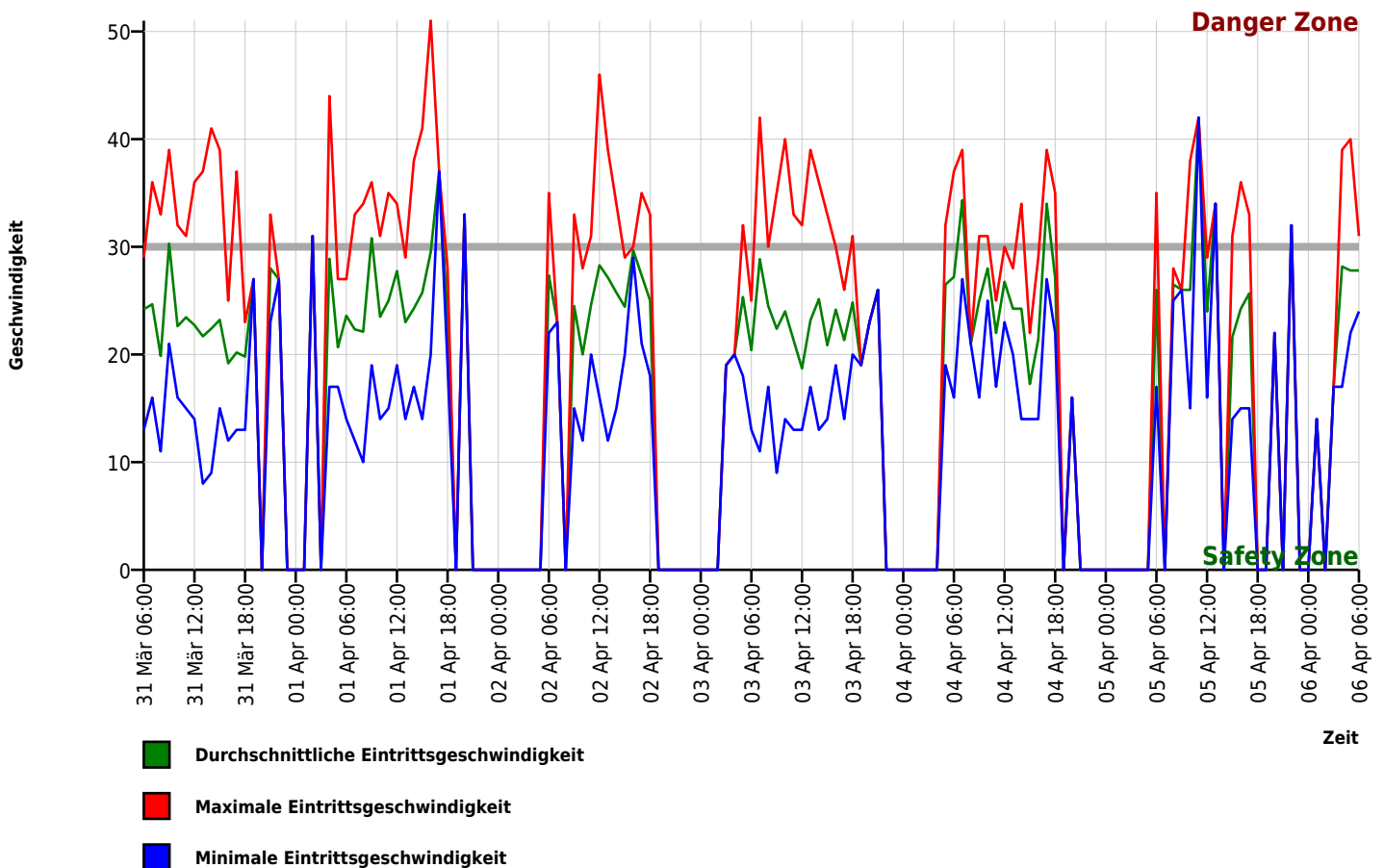
## Messtelle

Name	Moorbaksweg
Rtg. kommend (Name)	Habichtweg
Rtg. gehend (Name)	Zum Sportplatz
Vmax StVO	
Kommentar	Höhe Hausnr. 10
Gerätetyp	<b>DSD</b>

## Zeitbereich

Startdatum	31.03.2021 06:00
Enddatum	06.04.2021 06:59
Tage	Mo, Di, Mi, Do, Fr, Sa, So
Zeitintervall	60 Minuten
Zeitfenster / Tag	00:00 - 23:59

## Geschwindigkeits-Diagramm




## Autor

Institution	Gemeinde Wardenburg
Abteilung	Bauamt
Straße	Friedrichstr. 16
PLZ	26203
Stadt	Wardenburg
Land	Deutschland
Ansprechpartner	Dilek Tavan
Telefon	+49440773199
E-Mail	dilek.tavan@wardenburg.de

Erstellt mit **DataCollect Webreporter** Version 1.0 am 06.04.2021 11:28:35

## Messstelle

Name	Moorbaksweg
Rtg. kommend (Name)	Habichtweg
Rtg. gehend (Name)	Zum Sportplatz
Vmax StVO	
Kommentar	Höhe Hausnr. 10
Gerätetyp	<b>DSD</b>

## Zeitbereich

Startdatum	31.03.2021 06:00
Enddatum	06.04.2021 06:59
Tage	Mo, Di, Mi, Do, Fr, Sa, So
Zeitintervall	60 Minuten
Zeitfenster / Tag	00:00 - 23:59

## Geschwindigkeits-Histogramm

