


## Autor

Institution	Gemeinde Wardenburg
Abteilung	Bauamt
Straße	Friedrichstr. 16
PLZ	26203
Stadt	Wardenburg
Land	Deutschland
Ansprechpartner	Dilek Tavan
Telefon	+49440773199
E-Mail	dilek.tavan@wardenburg.de

Erstellt mit **DataCollect Webreporter** Version 1.0 am 18.09.2020 11:56:56

## Messstelle

Name	Zum Reitplatz
Rtg. kommend (Name)	Wikingerstraße
Rtg. gehend (Name)	Am Sandkamp
Vmax StVO	
Kommentar	
Gerätetyp	<b>DSD</b>

## Zeitbereich

Startdatum	16.09.2020 05:00
Enddatum	18.09.2020 05:59
Tage	Mo, Di, Mi, Do, Fr, Sa, So
Zeitintervall	60 Minuten
Zeitfenster / Tag	00:00 - 23:59

## Geschwindigkeitsklassen [V in km/h]

Zeit	Σ	10	20	30	40	50	60	70	80	90	100	110	>110
00:00-06:00	42	2	15	17	8	0	0	0	0	0	0	0	0
06:00-09:00	20	2	12	5	1	0	0	0	0	0	0	0	0
15:00-19:00	26	1	6	14	5	0	0	0	0	0	0	0	0
06:00-22:00	128	8	55	57	8	0	0	0	0	0	0	0	0
00:00-24:00	170	10	70	74	16	0	0	0	0	0	0	0	0

## Geschwindigkeitskennzahlen [V in km/h]

## DSD SAFETY Erfolg

Vmin	Vavg	Vmax	V15	V50	V85	Vexc %
3	21	36	13	21	28	<b>9.4</b>

Vin	Vout	Vred	Vred %
<b>21</b>	-	-	-

### Beschreibungen

Vmin: Minimale Geschwindigkeit

Vavg: Durchschnittliche Geschwindigkeit

Vmax: Maximale Geschwindigkeit

V15: Grenzggeschwindigkeit für die ersten 15% der Fahrzeuge

V50: Grenzggeschwindigkeit für die ersten 50% der Fahrzeuge

V85: Grenzggeschwindigkeit für die ersten 85% der Fahrzeuge

Vexc %: Geschwindigkeitsüberschreitung in %

Vin: Durchschnittliche Eintrittsgeschwindigkeit

Vout: Durchschnittliche Austrittsgeschwindigkeit

Vred: Durchschnittliche Reduktion der Geschwindigkeit zwischen Eintritt und Austritt

## Autor

Institution	Gemeinde Wardenburg
Abteilung	Bauamt
Straße	Friedrichstr. 16
PLZ	26203
Stadt	Wardenburg
Land	Deutschland
Ansprechpartner	Dilek Tavan
Telefon	+49440773199
E-Mail	dilek.tavan@wardenburg.de

Erstellt mit **DataCollect Webreporter** Version 1.0 am 18.09.2020 11:56:56

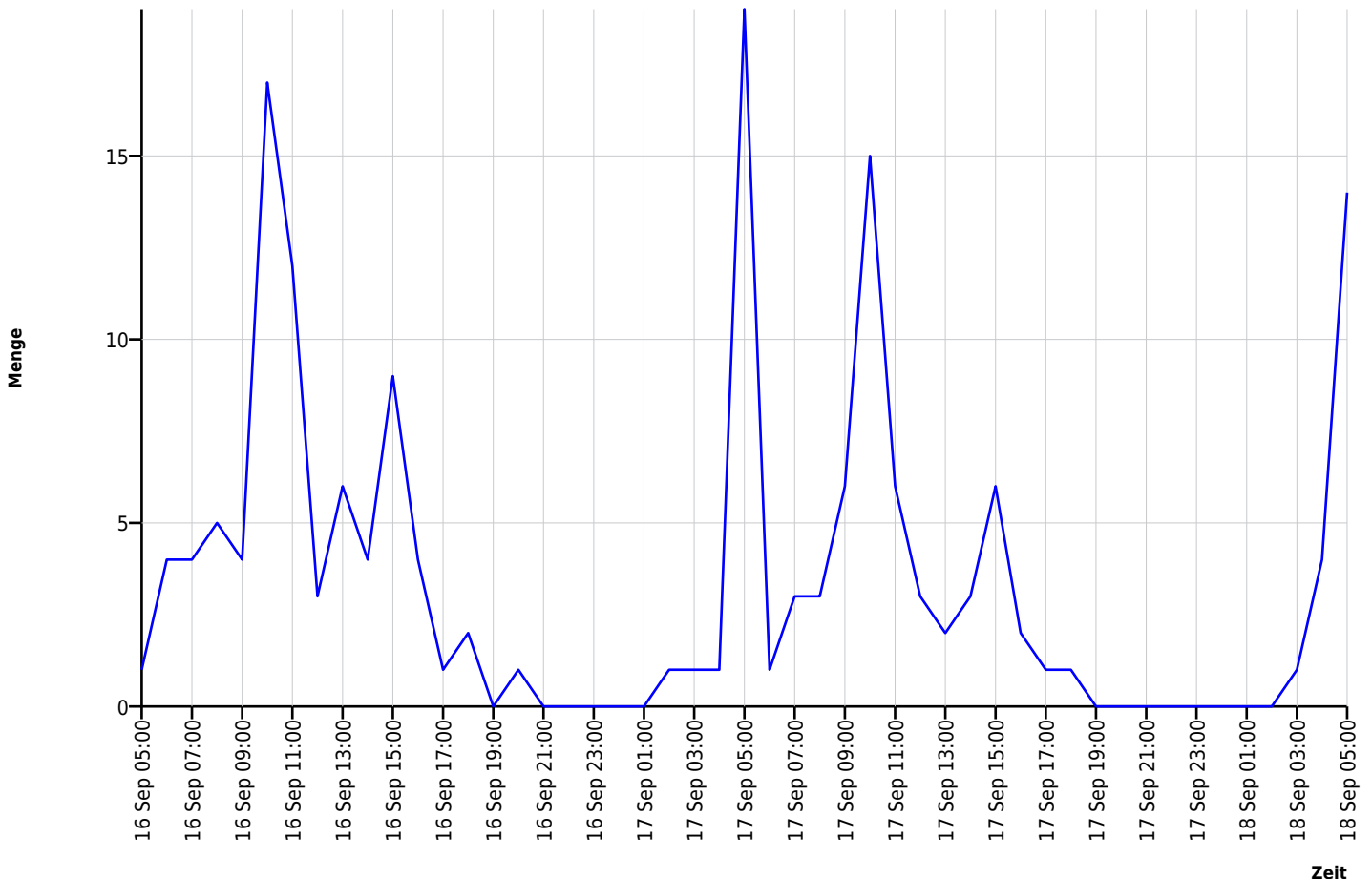
## Messtelle

Name	Zum Reitplatz
Rtg. kommend (Name)	Wikingerstraße
Rtg. gehend (Name)	Am Sandkamp
Vmax StVO	<b>30</b>
Kommentar	
Gerätetyp	<b>DSD</b>

## Zeitbereich

Startdatum	16.09.2020 05:00
Enddatum	18.09.2020 05:59
Tage	Mo, Di, Mi, Do, Fr, Sa, So
Zeitintervall	60 Minuten
Zeitfenster / Tag	00:00 - 23:59

## Verkehrsmengen Ganglinie




## Autor

Institution	Gemeinde Wardenburg
Abteilung	Bauamt
Straße	Friedrichstr. 16
PLZ	26203
Stadt	Wardenburg
Land	Deutschland
Ansprechpartner	Dilek Tavan
Telefon	+49440773199
E-Mail	dilek.tavan@wardenburg.de

Erstellt mit **DataCollect Webreporter** Version 1.0 am 18.09.2020 11:56:56

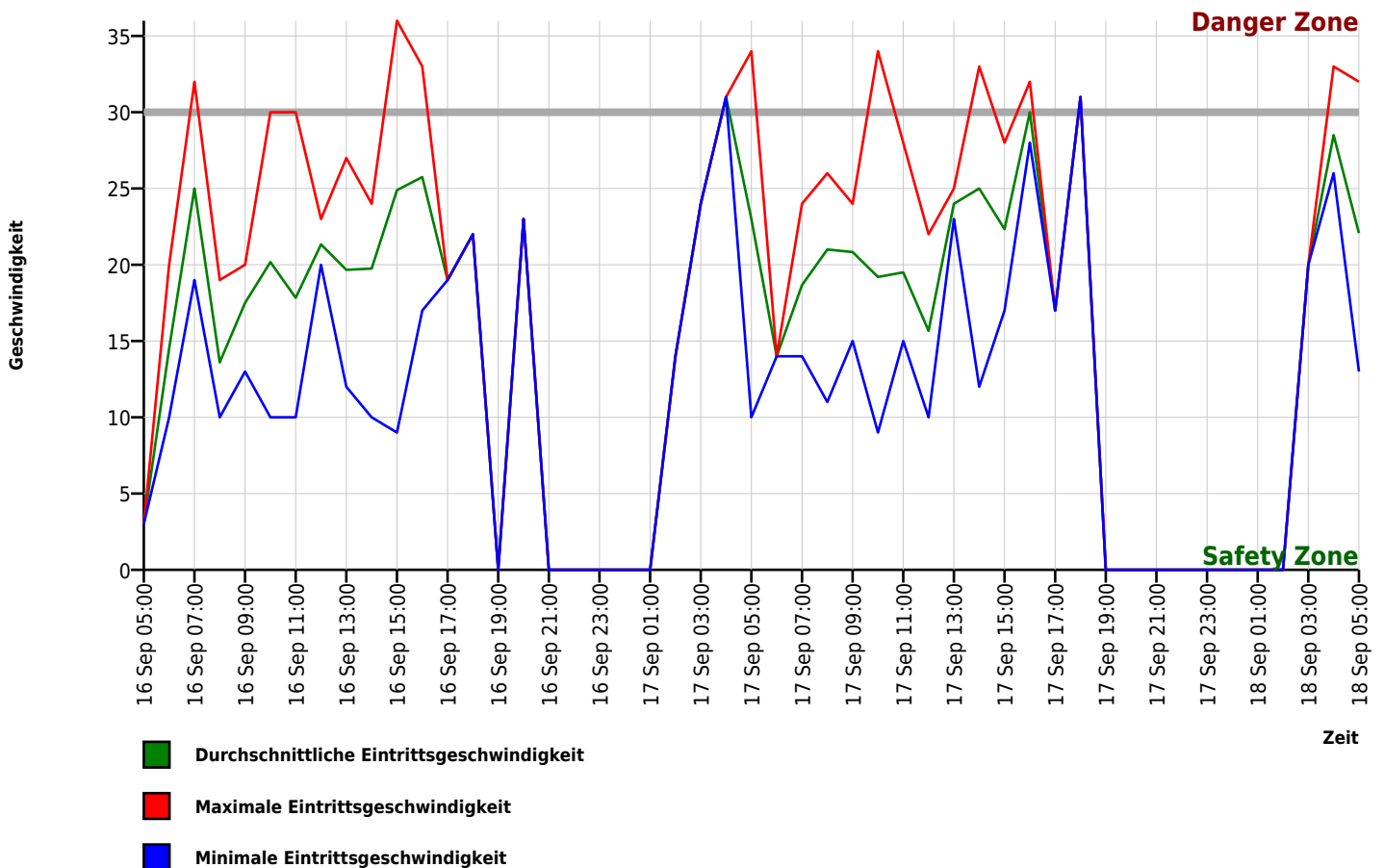
## Messtelle

Name	Zum Reitplatz
Rtg. kommend (Name)	Wikingerstraße
Rtg. gehend (Name)	Am Sandkamp
Vmax StVO	
Kommentar	
Gerätetyp	<b>DSD</b>

## Zeitbereich

Startdatum	16.09.2020 05:00
Enddatum	18.09.2020 05:59
Tage	Mo, Di, Mi, Do, Fr, Sa, So
Zeitintervall	60 Minuten
Zeitfenster / Tag	00:00 - 23:59

## Geschwindigkeits-Diagramm




## Autor

Institution	Gemeinde Wardenburg
Abteilung	Bauamt
Straße	Friedrichstr. 16
PLZ	26203
Stadt	Wardenburg
Land	Deutschland
Ansprechpartner	Dilek Tavan
Telefon	+49440773199
E-Mail	dilek.tavan@wardenburg.de

Erstellt mit **DataCollect Webreporter** Version 1.0 am 18.09.2020 11:56:56

## Messstelle

Name	Zum Reitplatz
Rtg. kommend (Name)	Wikingerstraße
Rtg. gehend (Name)	Am Sandkamp
Vmax StVO	
Kommentar	
Gerätetyp	<b>DSD</b>

## Zeitbereich

Startdatum	16.09.2020 05:00
Enddatum	18.09.2020 05:59
Tage	Mo, Di, Mi, Do, Fr, Sa, So
Zeitintervall	60 Minuten
Zeitfenster / Tag	00:00 - 23:59

## Geschwindigkeits-Histogramm

