

Autor

Institution	Gemeinde Wardenburg
Abteilung	Bauamt
Straße	Friedrichstraße 16
PLZ	26203
Stadt	Wardenburg
Land	Deutschland
Ansprechpartner	Dilek Tavan
Telefon	0440773199
E-Mail	dilek.tavan@wardenburg.de

Erstellt mit **DataCollect Webreporter** Version 1.0 am 09.07.2024 08:54:50

Messstelle

Name	Wildrosenweg
Rtg. kommend (Name)	Böseler Straße
Rtg. gehend (Name)	Wiesengrund
Vmax StVO	100
Kommentar	Höhe Hausnr. 32
Gerätetyp	DSD

Zeitbereich

Startdatum	03.07.2024 06:00
Enddatum	09.07.2024 05:59
Tage	Mo, Di, Mi, Do, Fr, Sa, So
Zeitintervall	60 Minuten
Zeitfenster / Tag	00:00 - 23:59

Geschwindigkeitsklassen [V in km/h]

Zeit	Σ	10	20	30	40	50	60	70	80	90	100	110	>110
00:00-06:00	5	0	1	4	0	0	0	0	0	0	0	0	0
06:00-09:00	16	1	6	5	4	0	0	0	0	0	0	0	0
15:00-19:00	31	0	11	10	10	0	0	0	0	0	0	0	0
06:00-22:00	94	1	39	32	20	2	0	0	0	0	0	0	0
00:00-24:00	100	1	40	37	20	2	0	0	0	0	0	0	0

Geschwindigkeitskennzahlen [V in km/h]

DSD SAFETY Erfolg

Vmin	Vavg	Vmax	V15	V50	V85	Vexc %
5	24	46	15	24	32	0.0

Vin	Vout	Vred	Vred %
24	-	-	-

Beschreibungen

Vmin: Minimale Geschwindigkeit
 Vavg: Durchschnittliche Geschwindigkeit
 Vmax: Maximale Geschwindigkeit
 V15: Grenzggeschwindigkeit für die ersten 15% der Fahrzeuge
 V50: Grenzggeschwindigkeit für die ersten 50% der Fahrzeuge

V85: Grenzggeschwindigkeit für die ersten 85% der Fahrzeuge
 Vexc %: Geschwindigkeitsüberschreitung in %
 Vin: Durchschnittliche Eintrittsgeschwindigkeit
 Vout: Durchschnittliche Austrittsgeschwindigkeit
 Vred: Durchschnittliche Reduktion der Geschwindigkeit zwischen Eintritt und Austritt

Autor

Institution	Gemeinde Wardenburg
Abteilung	Bauamt
Straße	Friedrichstraße 16
PLZ	26203
Stadt	Wardenburg
Land	Deutschland
Ansprechpartner	Dilek Tavan
Telefon	0440773199
E-Mail	dilek.tavan@wardenburg.de

Erstellt mit **DataCollect Webreporter** Version 1.0 am 09.07.2024 08:54:50

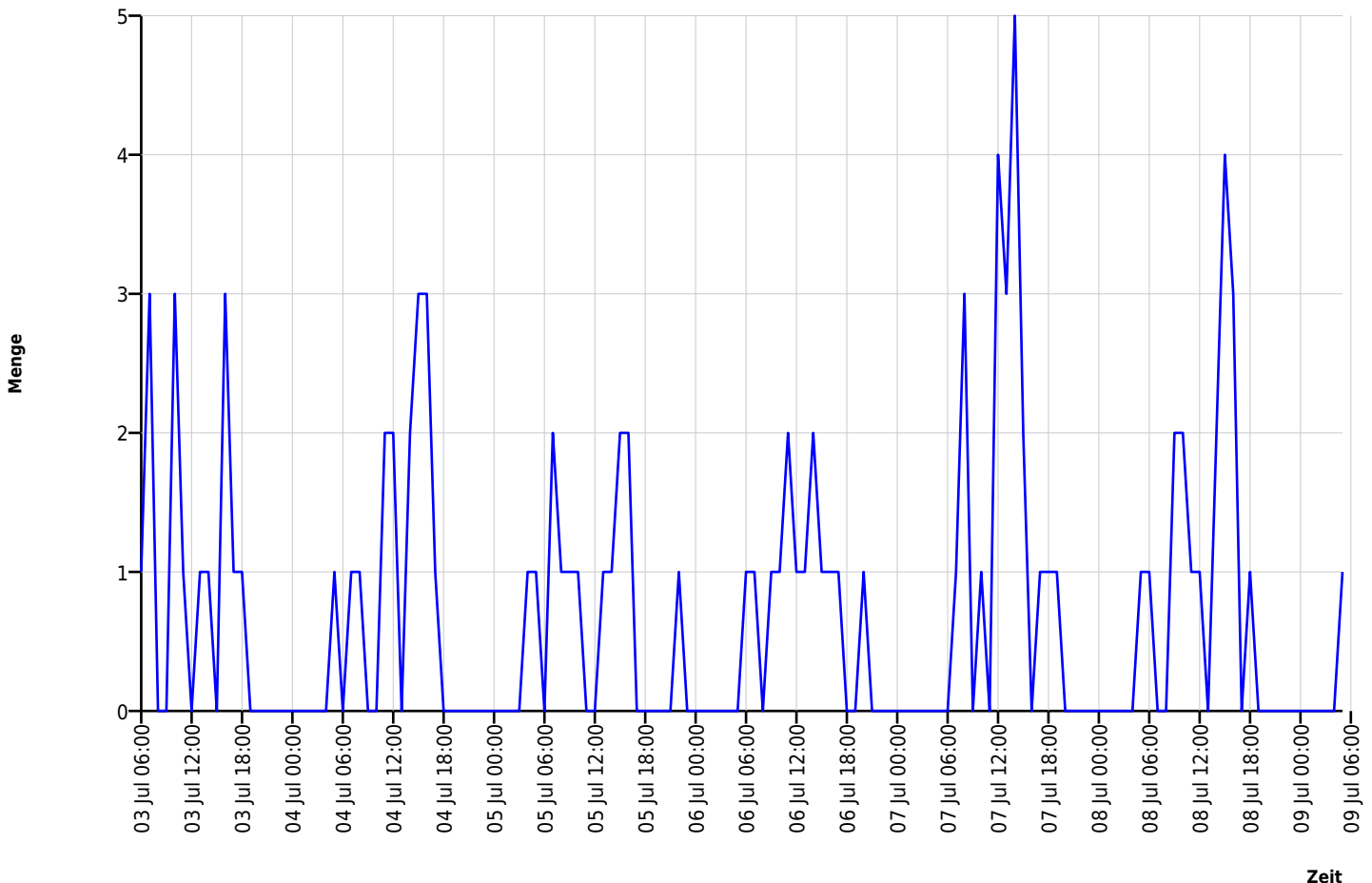
Messtelle

Name	Wildrosenweg
Rtg. kommend (Name)	Böseler Straße
Rtg. gehend (Name)	Wiesengrund
Vmax StVO	100
Kommentar	Höhe Hausnr. 32
Gerätetyp	DSD

Zeitbereich

Startdatum	03.07.2024 06:00
Enddatum	09.07.2024 05:59
Tage	Mo, Di, Mi, Do, Fr, Sa, So
Zeitintervall	60 Minuten
Zeitfenster / Tag	00:00 - 23:59

Verkehrsmengen Ganglinie




Autor

Institution	Gemeinde Wardenburg
Abteilung	Bauamt
Straße	Friedrichstraße 16
PLZ	26203
Stadt	Wardenburg
Land	Deutschland
Ansprechpartner	Dilek Tavan
Telefon	0440773199
E-Mail	dilek.tavan@wardenburg.de

Erstellt mit **DataCollect Webreporter** Version 1.0 am 09.07.2024 08:54:50

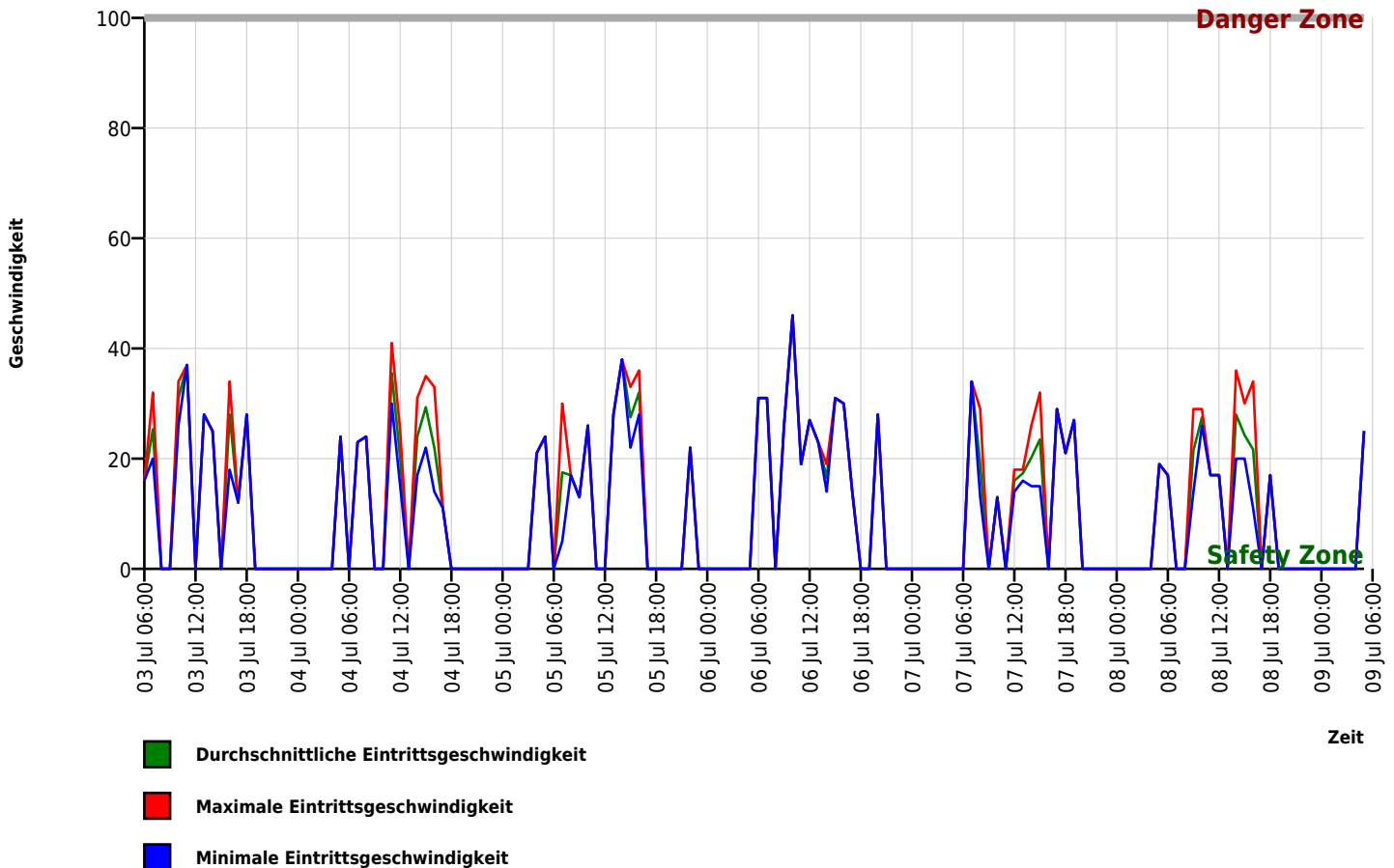
Messtelle

Name	Wildrosenweg
Rtg. kommend (Name)	Böseler Straße
Rtg. gehend (Name)	Wiesengrund
Vmax StVO	
Kommentar	Höhe Hausnr. 32
Gerätetyp	DSD

Zeitbereich

Startdatum	03.07.2024 06:00
Enddatum	09.07.2024 05:59
Tage	Mo, Di, Mi, Do, Fr, Sa, So
Zeitintervall	60 Minuten
Zeitfenster / Tag	00:00 - 23:59

Geschwindigkeits-Diagramm



Autor

Institution	Gemeinde Wardenburg
Abteilung	Bauamt
Straße	Friedrichstraße 16
PLZ	26203
Stadt	Wardenburg
Land	Deutschland
Ansprechpartner	Dilek Tavan
Telefon	0440773199
E-Mail	dilek.tavan@wardenburg.de

Erstellt mit **DataCollect Webreporter** Version 1.0 am 09.07.2024 08:54:50

Messtelle

Name	Wildrosenweg
Rtg. kommend (Name)	Böseler Straße
Rtg. gehend (Name)	Wiesengrund
Vmax StVO	100
Kommentar	Höhe Hausnr. 32
Gerätetyp	DSD

Zeitbereich

Startdatum	03.07.2024 06:00
Enddatum	09.07.2024 05:59
Tage	Mo, Di, Mi, Do, Fr, Sa, So
Zeitintervall	60 Minuten
Zeitfenster / Tag	00:00 - 23:59

Geschwindigkeits-Histogramm

