


## Autor

Institution	Gemeinde Wardenburg
Abteilung	Bauamt
Straße	Friedrichstr. 16
PLZ	26203
Stadt	Wardenburg
Land	Deutschland
Ansprechpartner	Dilek Tavan
Telefon	+49440773199
E-Mail	dilek.tavan@wardenburg.de

Erstellt mit **DataCollect Webreporter** Version 1.0 am 09.09.2020 07:50:54

## Messstelle

Name	Schulweg
Rtg. kommend (Name)	
Rtg. gehend (Name)	
Vmax StVO	
Kommentar	
Gerätetyp	<b>DSD</b>

## Zeitbereich

Startdatum	08.09.2020 05:00
Enddatum	09.09.2020 05:59
Tage	Mo, Di, Mi, Do, Fr, Sa, So
Zeitintervall	60 Minuten
Zeitfenster / Tag	00:00 - 23:59

## Geschwindigkeitsklassen [V in km/h]

Zeit	Σ	10	20	30	40	50	60	70	80	90	100	110	>110
00:00-06:00	134	0	20	26	70	17	1	0	0	0	0	0	0
06:00-09:00	153	1	6	36	86	23	1	0	0	0	0	0	0
15:00-19:00	158	0	6	24	92	33	3	0	0	0	0	0	0
06:00-22:00	608	1	23	115	354	107	8	0	0	0	0	0	0
00:00-24:00	742	1	43	141	424	124	9	0	0	0	0	0	0

## Geschwindigkeitskennzahlen [V in km/h]

## DSD SAFETY Erfolg

Vmin	Vavg	Vmax	V15	V50	V85	Vexc %
10	34	55	28	34	41	<b>75.1</b>

Vin	Vout	Vred	Vred %
<b>34</b>	-	-	-

### Beschreibungen

Vmin: Minimale Geschwindigkeit

Vavg: Durchschnittliche Geschwindigkeit

Vmax: Maximale Geschwindigkeit

V15: Grenzggeschwindigkeit für die ersten 15% der Fahrzeuge

V50: Grenzggeschwindigkeit für die ersten 50% der Fahrzeuge

V85: Grenzggeschwindigkeit für die ersten 85% der Fahrzeuge

Vexc %: Geschwindigkeitsüberschreitung in %

Vin: Durchschnittliche Eintrittsgeschwindigkeit

Vout: Durchschnittliche Austrittsgeschwindigkeit


Vred: Durchschnittliche Reduktion der Geschwindigkeit zwischen Eintritt und Austritt

## Autor

Institution	Gemeinde Wardenburg
Abteilung	Bauamt
Straße	Friedrichstr. 16
PLZ	26203
Stadt	Wardenburg
Land	Deutschland
Ansprechpartner	Dilek Tavan
Telefon	+49440773199
E-Mail	dilek.tavan@wardenburg.de

Erstellt mit **DataCollect Webreporter** Version 1.0 am 09.09.2020 07:50:54

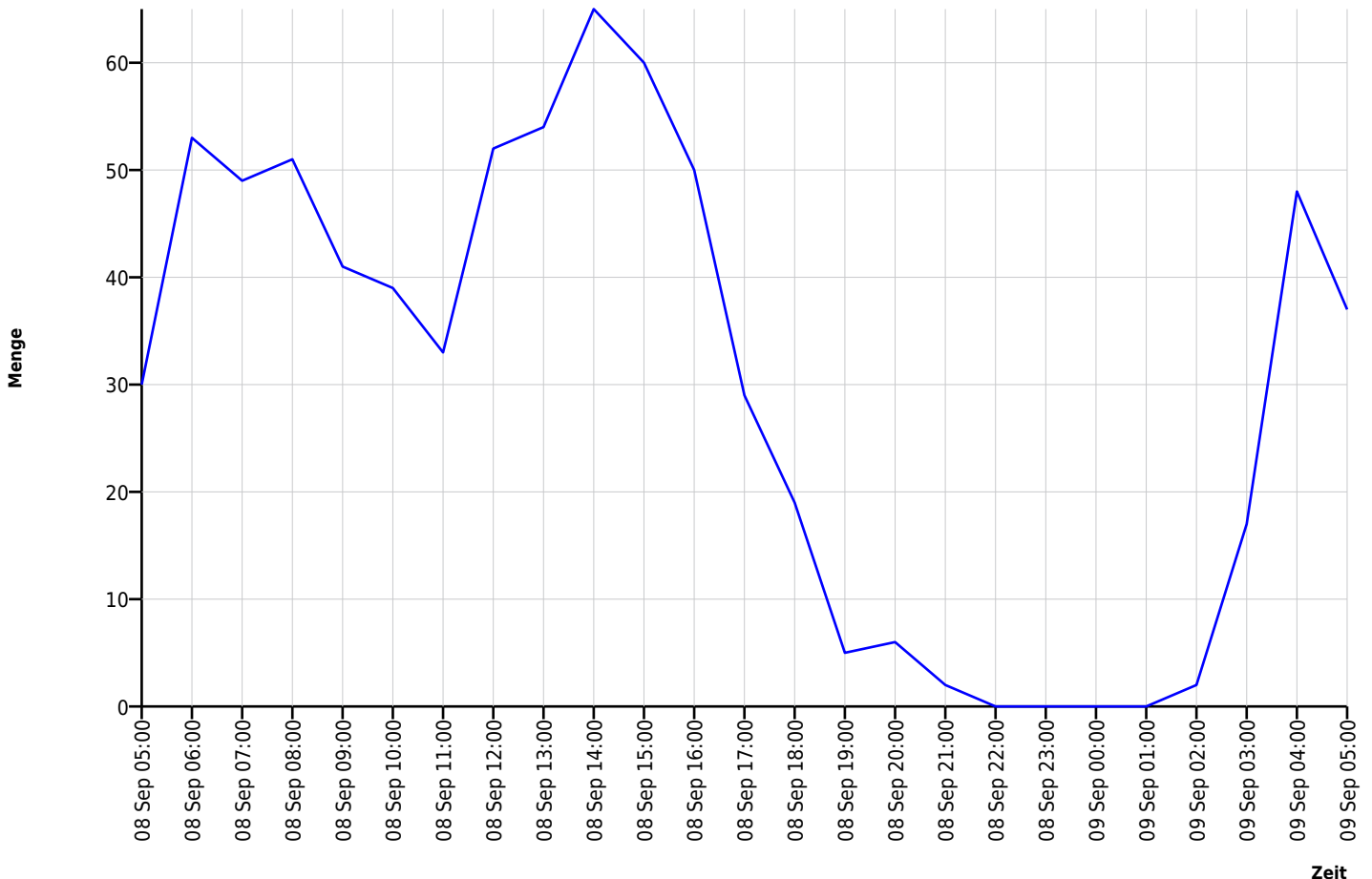
## Messtelle

Name	Schulweg
Rtg. kommend (Name)	
Rtg. gehend (Name)	
Vmax StVO	
Kommentar	
Gerätetyp	<b>DSD</b>

## Zeitbereich

Startdatum	08.09.2020 05:00
Enddatum	09.09.2020 05:59
Tage	Mo, Di, Mi, Do, Fr, Sa, So
Zeitintervall	60 Minuten
Zeitfenster / Tag	00:00 - 23:59

## Verkehrsmengen Ganglinie




## Autor

Institution	Gemeinde Wardenburg
Abteilung	Bauamt
Straße	Friedrichstr. 16
PLZ	26203
Stadt	Wardenburg
Land	Deutschland
Ansprechpartner	Dilek Tavan
Telefon	+49440773199
E-Mail	dilek.tavan@wardenburg.de

Erstellt mit **DataCollect Webreporter** Version 1.0 am 09.09.2020 07:50:54

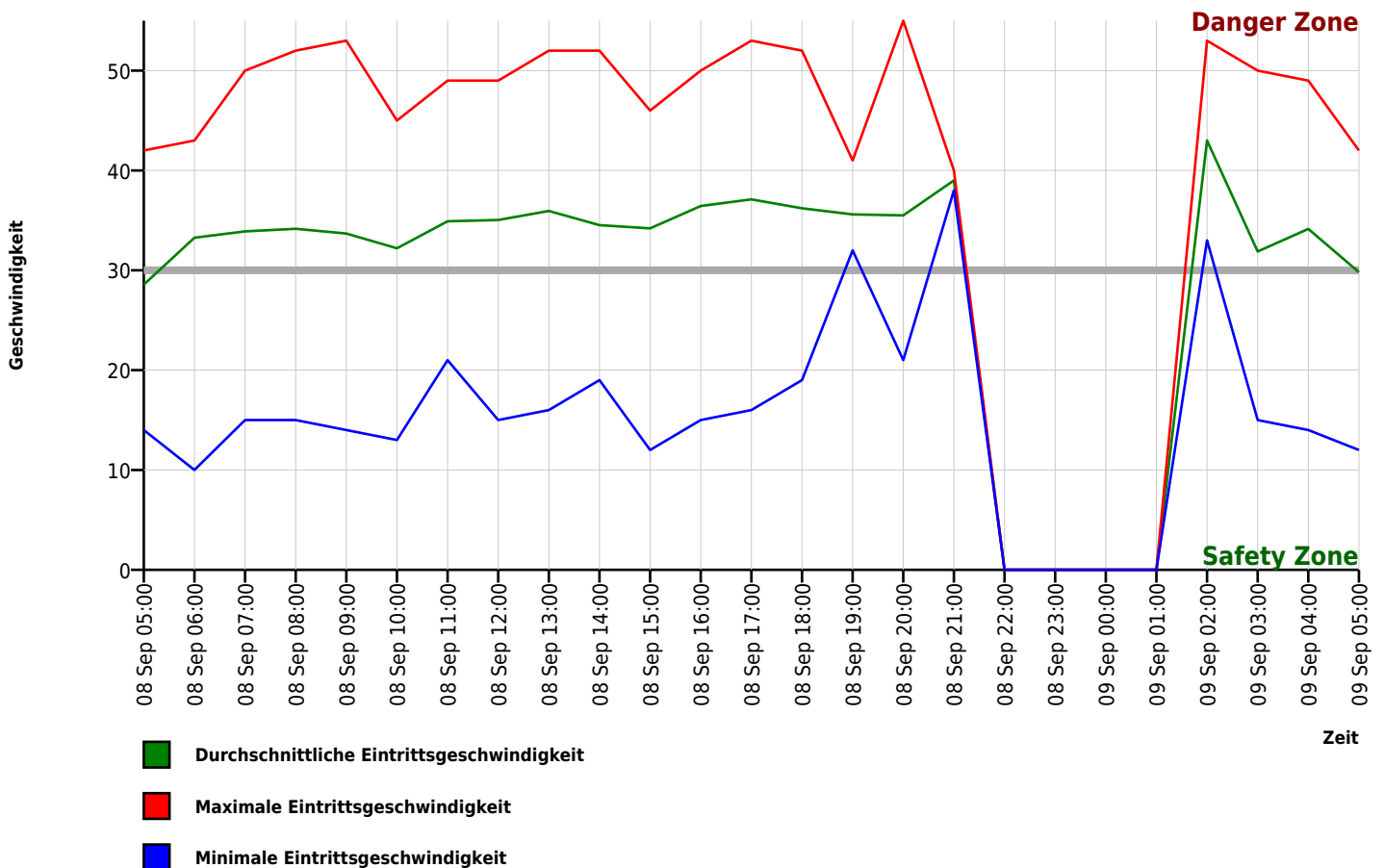
## Messstelle

Name	Schulweg
Rtg. kommend (Name)	
Rtg. gehend (Name)	
Vmax StVO	
Kommentar	
Gerätetyp	<b>DSD</b>

## Zeitbereich

Startdatum	08.09.2020 05:00
Enddatum	09.09.2020 05:59
Tage	Mo, Di, Mi, Do, Fr, Sa, So
Zeitintervall	60 Minuten
Zeitfenster / Tag	00:00 - 23:59

## Geschwindigkeits-Diagramm




## Autor

Institution	Gemeinde Wardenburg
Abteilung	Bauamt
Straße	Friedrichstr. 16
PLZ	26203
Stadt	Wardenburg
Land	Deutschland
Ansprechpartner	Dilek Tavan
Telefon	+49440773199
E-Mail	dilek.tavan@wardenburg.de

Erstellt mit **DataCollect Webreporter** Version 1.0 am 09.09.2020 07:50:54

## Messtelle

Name	Schulweg
Rtg. kommend (Name)	
Rtg. gehend (Name)	
Vmax StVO	
Kommentar	
Gerätetyp	<b>DSD</b>

## Zeitbereich

Startdatum	08.09.2020 05:00
Enddatum	09.09.2020 05:59
Tage	Mo, Di, Mi, Do, Fr, Sa, So
Zeitintervall	60 Minuten
Zeitfenster / Tag	00:00 - 23:59

## Geschwindigkeits-Histogramm

