

Autor

Institution	Gemeinde Wardenburg
Abteilung	Bauamt
Straße	Friedrichstr. 16
PLZ	26203
Stadt	Wardenburg
Land	Deutschland
Ansprechpartner	Dilek Tavan
Telefon	+49440773199
E-Mail	sarah-christin.mueller@wardenburg.de

Erstellt mit **DataCollect Webreporter** Version 1.0 am 31.07.2023 12:06:24

Messstelle

Name	Postweg
Rtg. kommend (Name)	Hunoldstraße
Rtg. gehend (Name)	Am Querkanal
Vmax StVO	30
Kommentar	Höhe Hausnr. 16
Gerätetyp	DSD

Zeitbereich

Startdatum	05.07.2023 06:00
Enddatum	10.07.2023 07:59
Tage	Mo, Di, Mi, Do, Fr, Sa, So
Zeitintervall	60 Minuten
Zeitfenster / Tag	00:00 - 23:59

Geschwindigkeitsklassen [V in km/h]

Zeit	Σ	10	20	30	40	50	60	70	80	90	100	110	>110
00:00-06:00	28	0	7	15	5	0	1	0	0	0	0	0	0
06:00-09:00	138	1	17	56	55	9	0	0	0	0	0	0	0
15:00-19:00	198	1	30	92	68	6	1	0	0	0	0	0	0
06:00-22:00	760	3	82	304	339	31	1	0	0	0	0	0	0
00:00-24:00	797	3	91	323	347	31	2	0	0	0	0	0	0

Geschwindigkeitskennzahlen [V in km/h]

DSD SAFETY Erfolg

Vmin	Vavg	Vmax	V15	V50	V85	Vexc %
6	29	55	22	30	36	47.7

Vin	Vout	Vred	Vred %
29	-	-	-

Beschreibungen

Vmin: Minimale Geschwindigkeit

Vavg: Durchschnittliche Geschwindigkeit

Vmax: Maximale Geschwindigkeit

V15: Grenzggeschwindigkeit für die ersten 15% der Fahrzeuge

V50: Grenzggeschwindigkeit für die ersten 50% der Fahrzeuge

V85: Grenzggeschwindigkeit für die ersten 85% der Fahrzeuge

Vexc %: Geschwindigkeitsüberschreitung in %

Vin: Durchschnittliche Eintrittsgeschwindigkeit

Vout: Durchschnittliche Austrittsgeschwindigkeit

Vred: Durchschnittliche Reduktion der Geschwindigkeit zwischen Eintritt und Austritt

Autor

Institution	Gemeinde Wardenburg
Abteilung	Bauamt
Straße	Friedrichstr. 16
PLZ	26203
Stadt	Wardenburg
Land	Deutschland
Ansprechpartner	Dilek Tavan
Telefon	+49440773199
E-Mail	sarah-christin.mueller@wardenburg.de

Erstellt mit **DataCollect Webreporter** Version 1.0 am 31.07.2023 12:06:24

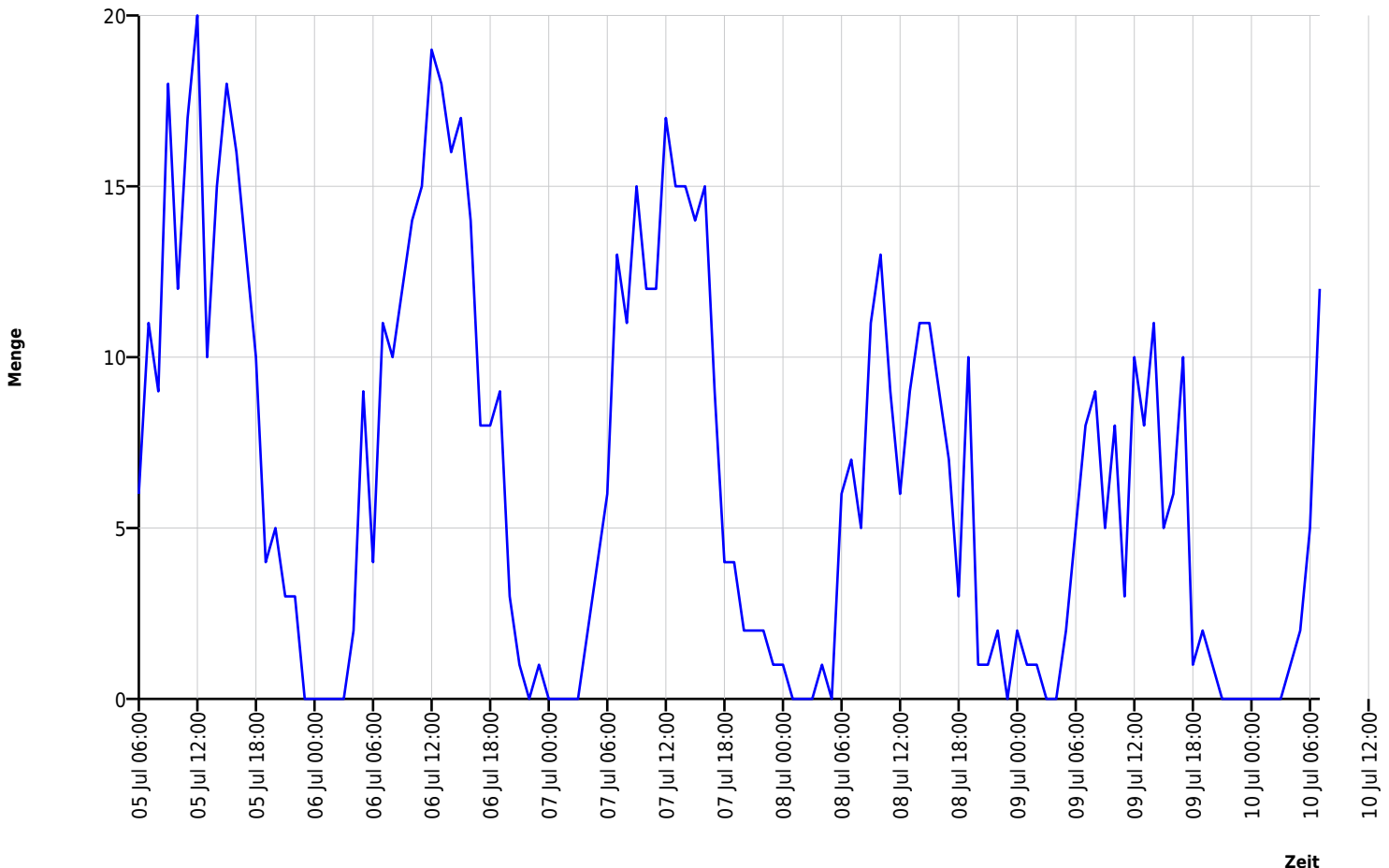
Messtelle

Name	Postweg
Rtg. kommend (Name)	Hunoldstraße
Rtg. gehend (Name)	Am Querkanal
Vmax StVO	30
Kommentar	Höhe Hausnr. 16
Gerätetyp	DSD

Zeitbereich

Startdatum	05.07.2023 06:00
Enddatum	10.07.2023 07:59
Tage	Mo, Di, Mi, Do, Fr, Sa, So
Zeitintervall	60 Minuten
Zeitfenster / Tag	00:00 - 23:59

Verkehrsmengen Ganglinie




Autor

Institution Gemeinde Wardenburg
Abteilung Bauamt
Straße Friedrichstr. 16
PLZ 26203
Stadt Wardenburg
Land Deutschland
Ansprechpartner Dilek Tavan
Telefon +49440773199
E-Mail sarah-christin.mueller@wardenburg.de

Erstellt mit **DataCollect Webreporter** Version 1.0 am 31.07.2023 12:06:24

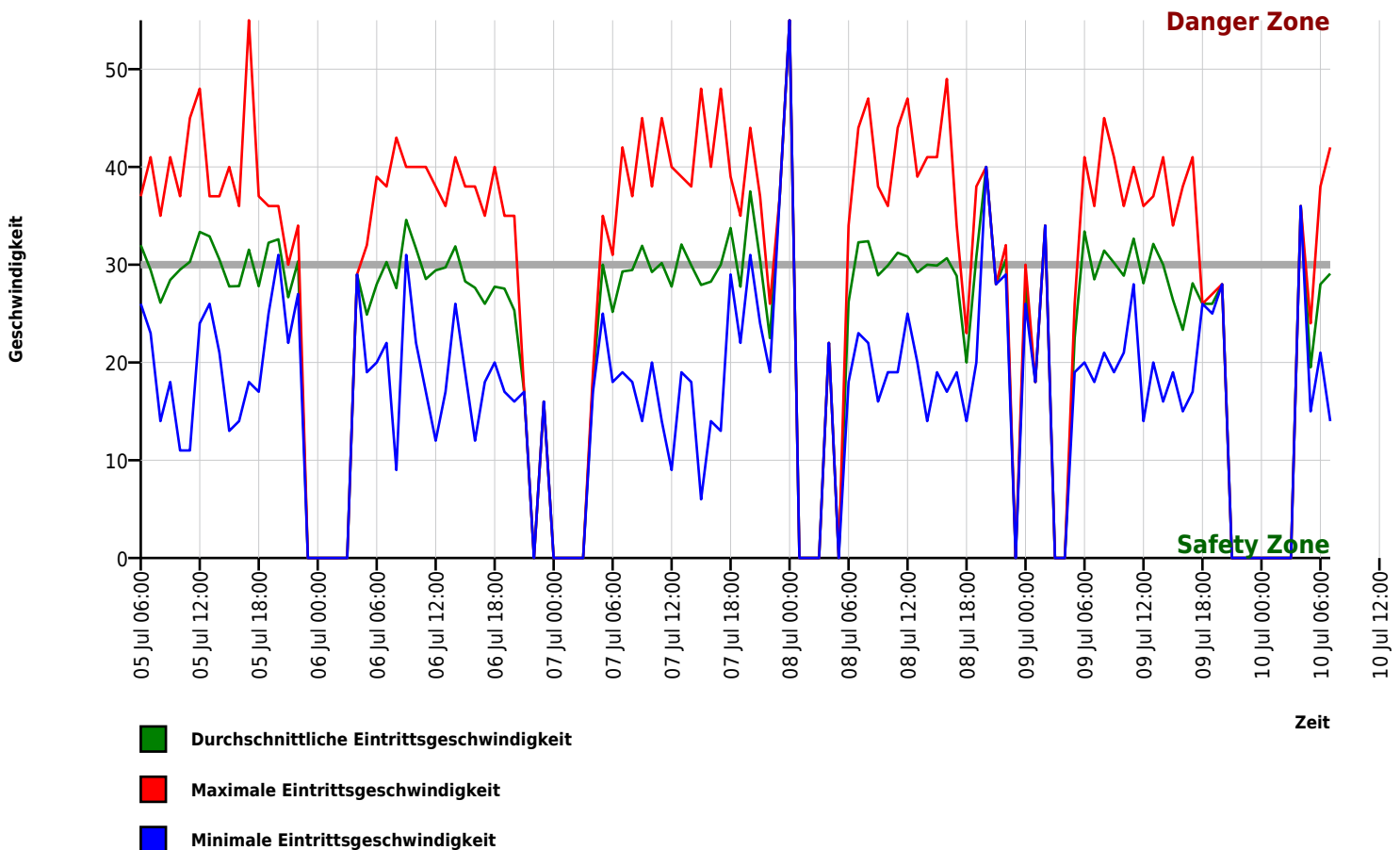
Messtelle

Name Postweg
Rtg. kommend (Name) Hunoldstraße
Rtg. gehend (Name) Am Querkanal
Vmax StVO 
Kommentar Höhe Hausnr. 16
Gerätetyp **DSD**

Zeitbereich

Startdatum 05.07.2023 06:00
Enddatum 10.07.2023 07:59
Tage Mo, Di, Mi, Do, Fr, Sa, So
Zeitintervall 60 Minuten
Zeitfenster / Tag 00:00 - 23:59

Geschwindigkeits-Diagramm




Autor

Institution	Gemeinde Wardenburg
Abteilung	Bauamt
Straße	Friedrichstr. 16
PLZ	26203
Stadt	Wardenburg
Land	Deutschland
Ansprechpartner	Dilek Tavan
Telefon	+49440773199
E-Mail	sarah-christin.mueller@wardenburg.de

Erstellt mit **DataCollect Webreporter** Version 1.0 am 31.07.2023 12:06:24

Messstelle

Name	Postweg
Rtg. kommend (Name)	Hunoldstraße
Rtg. gehend (Name)	Am Querkanal
Vmax StVO	
Kommentar	Höhe Hausnr. 16
Gerätetyp	DSD

Zeitbereich

Startdatum	05.07.2023 06:00
Enddatum	10.07.2023 07:59
Tage	Mo, Di, Mi, Do, Fr, Sa, So
Zeitintervall	60 Minuten
Zeitfenster / Tag	00:00 - 23:59

Geschwindigkeits-Histogramm

