

Autor

Institution	Gemeinde Wardenburg
Abteilung	Bauamt
Straße	Friedrichstr. 16
PLZ	26203
Stadt	Wardenburg
Land	Deutschland
Ansprechpartner	Dilek Tavan
Telefon	+49440773199
E-Mail	dilek.tavan@wardenburg.de

Erstellt mit **DataCollect Webreporter** Version 1.0 am 25.08.2020 14:46:48

Messstelle

Name	Marschweg
Rtg. kommend (Name)	Oldenburger Str.
Rtg. gehend (Name)	Marschweg
Vmax StVO	30
Kommentar	Höhe Zum Marktpl
Gerätetyp	DSD

Zeitbereich

Startdatum	29.07.2020 07:00
Enddatum	04.08.2020 11:59
Tage	Mo, Di, Mi, Do, Fr, Sa, So
Zeitintervall	60 Minuten
Zeitfenster / Tag	00:00 - 23:59

Geschwindigkeitsklassen

[V in km/h]

Zeit	Σ	10	20	30	40	50	60	70	80	90	100	110	>110
00:00-06:00	140	0	31	45	50	11	3	0	0	0	0	0	0
06:00-09:00	412	1	57	152	174	26	2	0	0	0	0	0	0
15:00-19:00	591	1	101	234	211	39	3	2	0	0	0	0	0
06:00-22:00	2175	3	357	787	875	137	12	4	0	0	0	0	0
00:00-24:00	2338	3	391	840	934	151	15	4	0	0	0	0	0

Geschwindigkeitskennzahlen

[V in km/h]

DSD SAFETY Erfolg

Vmin	Vavg	Vmax	V15	V50	V85	Vexc %
3	29	67	20	30	37	47.2

Vin	Vout	Vred	Vred %
29	-	-	-

Beschreibungen

Vmin: Minimale Geschwindigkeit

Vavg: Durchschnittliche Geschwindigkeit

Vmax: Maximale Geschwindigkeit

V15: Grenzggeschwindigkeit für die ersten 15% der Fahrzeuge

V50: Grenzggeschwindigkeit für die ersten 50% der Fahrzeuge

V85: Grenzggeschwindigkeit für die ersten 85% der Fahrzeuge

Vexc %: Geschwindigkeitsüberschreitung in %

Vin: Durchschnittliche Eintrittsgeschwindigkeit

Vout: Durchschnittliche Austrittsgeschwindigkeit


Vred: Durchschnittliche Reduktion der Geschwindigkeit zwischen Eintritt und Austritt

Autor

Institution	Gemeinde Wardenburg
Abteilung	Bauamt
Straße	Friedrichstr. 16
PLZ	26203
Stadt	Wardenburg
Land	Deutschland
Ansprechpartner	Dilek Tavan
Telefon	+49440773199
E-Mail	dilek.tavan@wardenburg.de

Erstellt mit **DataCollect Webreporter** Version 1.0 am 25.08.2020 14:46:48

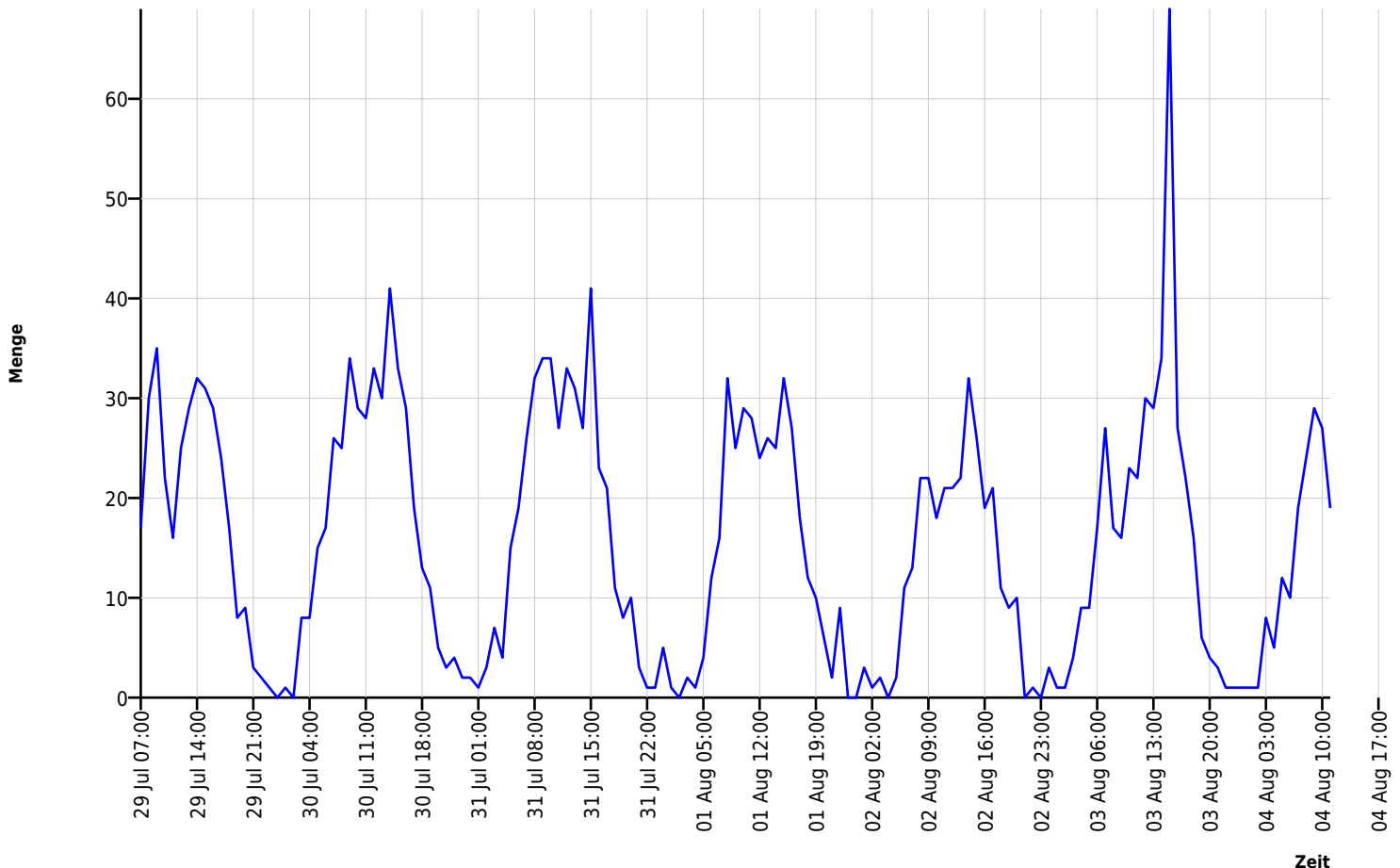
Messtelle

Name	Marschweg
Rtg. kommend (Name)	Oldenburger Str.
Rtg. gehend (Name)	Marschweg
Vmax StVO	
Kommentar	Höhe Zum Marktpl
Gerätetyp	DSD

Zeitbereich

Startdatum	29.07.2020 07:00
Enddatum	04.08.2020 11:59
Tage	Mo, Di, Mi, Do, Fr, Sa, So
Zeitintervall	60 Minuten
Zeitfenster / Tag	00:00 - 23:59

Verkehrsmengen Ganglinie




Autor

Institution	Gemeinde Wardenburg
Abteilung	Bauamt
Straße	Friedrichstr. 16
PLZ	26203
Stadt	Wardenburg
Land	Deutschland
Ansprechpartner	Dilek Tavan
Telefon	+49440773199
E-Mail	dilek.tavan@wardenburg.de

Erstellt mit **DataCollect Webreporter** Version 1.0 am 25.08.2020 14:46:48

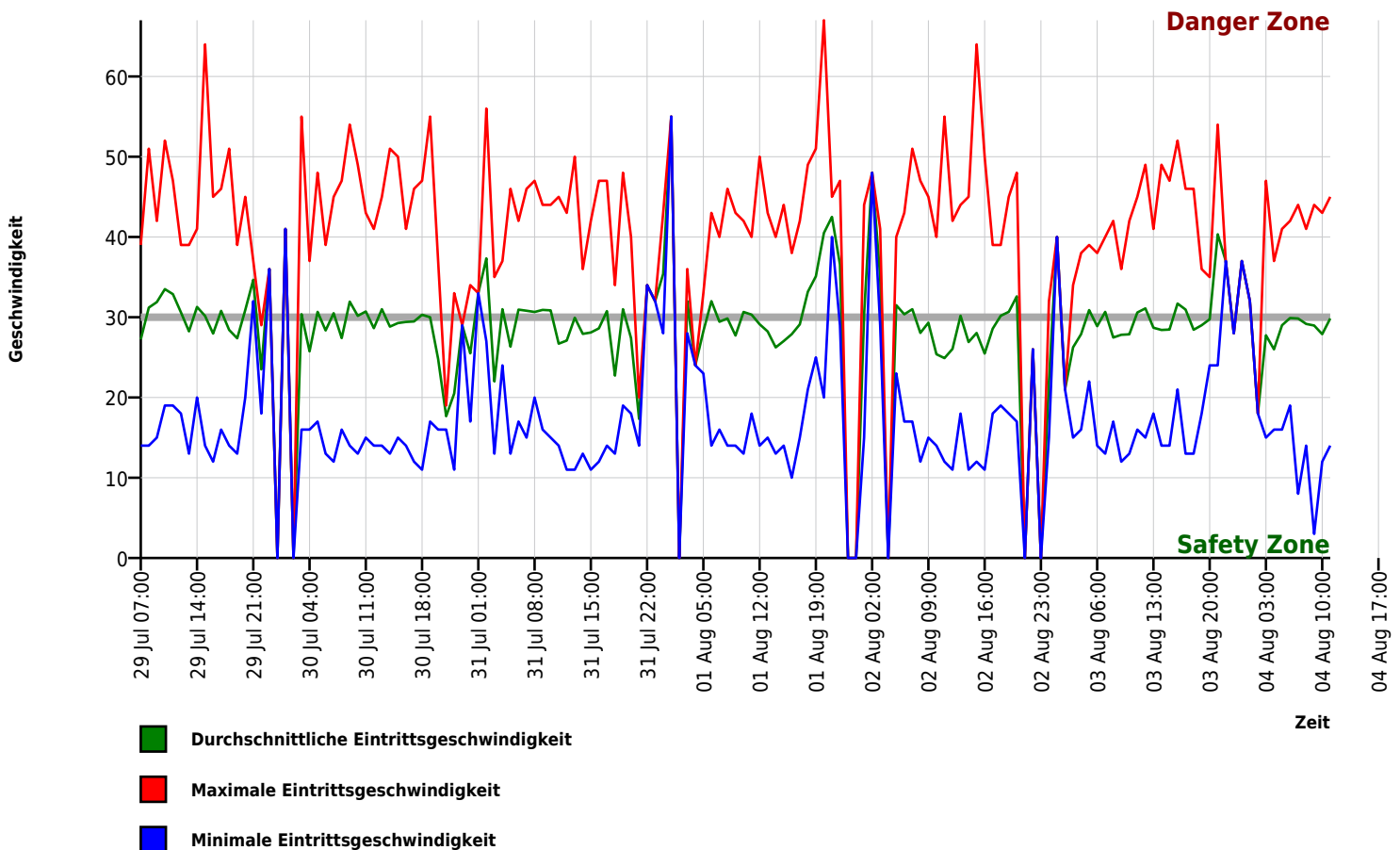
Messtelle

Name	Marschweg
Rtg. kommend (Name)	Oldenburger Str.
Rtg. gehend (Name)	Marschweg
Vmax StVO	
Kommentar	Höhe Zum Marktpl
Gerätetyp	DSD

Zeitbereich

Startdatum	29.07.2020 07:00
Enddatum	04.08.2020 11:59
Tage	Mo, Di, Mi, Do, Fr, Sa, So
Zeitintervall	60 Minuten
Zeitfenster / Tag	00:00 - 23:59

Geschwindigkeits-Diagramm



Autor

Institution	Gemeinde Wardenburg
Abteilung	Bauamt
Straße	Friedrichstr. 16
PLZ	26203
Stadt	Wardenburg
Land	Deutschland
Ansprechpartner	Dilek Tavan
Telefon	+49440773199
E-Mail	dilek.tavan@wardenburg.de

Erstellt mit **DataCollect Webreporter** Version 1.0 am 25.08.2020 14:46:48

Messtelle

Name	Marschweg
Rtg. kommend (Name)	Oldenburger Str.
Rtg. gehend (Name)	Marschweg
Vmax StVO	
Kommentar	Höhe Zum Marktpl
Gerätetyp	DSD

Zeitbereich

Startdatum	29.07.2020 07:00
Enddatum	04.08.2020 11:59
Tage	Mo, Di, Mi, Do, Fr, Sa, So
Zeitintervall	60 Minuten
Zeitfenster / Tag	00:00 - 23:59

Geschwindigkeits-Histogramm

