

Autor

Institution	Gemeinde Wardenburg
Abteilung	Bauamt
Straße	Friedrichstr. 16
PLZ	26203
Stadt	Wardenburg
Land	Deutschland
Ansprechpartner	Dilek Tavan
Telefon	+49440773199
E-Mail	dilek.tavan@wardenburg.de

Erstellt mit **DataCollect Webreporter** Version 1.0 am 17.02.2022 12:26:21

Messstelle

Name	Lagerdamm
Rtg. kommend (Name)	Garreler Straße
Rtg. gehend (Name)	Eichenstraße
Vmax StVO	70
Kommentar	Höhe Hausnr. 3
Gerätetyp	DSD

Zeitbereich

Startdatum	11.02.2022 06:00
Enddatum	17.02.2022 06:59
Tage	Mo, Di, Mi, Do, Fr, Sa, So
Zeitintervall	60 Minuten
Zeitfenster / Tag	00:00 - 23:59

Geschwindigkeitsklassen [V in km/h]

Zeit	Σ	10	20	30	40	50	60	70	80	90	100	110	>110
00:00-06:00	279	0	0	0	2	11	24	61	93	56	26	5	1
06:00-09:00	407	0	4	7	8	10	46	113	134	57	18	9	1
15:00-19:00	428	2	14	6	16	31	77	101	118	41	20	1	1
06:00-22:00	1774	3	53	76	45	103	266	447	486	195	76	21	3
00:00-24:00	2062	3	53	76	47	114	292	510	579	253	105	26	4

Geschwindigkeitskennzahlen [V in km/h]

DSD SAFETY Erfolg

Vmin	Vavg	Vmax	V15	V50	V85	Vexc %
9	67	119	52	70	83	46.9

Vin	Vout	Vred	Vred %
67	-	-	-

Beschreibungen

Vmin: Minimale Geschwindigkeit

Vavg: Durchschnittliche Geschwindigkeit

Vmax: Maximale Geschwindigkeit

V15: Grenzggeschwindigkeit für die ersten 15% der Fahrzeuge

V50: Grenzggeschwindigkeit für die ersten 50% der Fahrzeuge

V85: Grenzggeschwindigkeit für die ersten 85% der Fahrzeuge

Vexc %: Geschwindigkeitsüberschreitung in %

Vin: Durchschnittliche Eintrittsgeschwindigkeit

Vout: Durchschnittliche Austrittsgeschwindigkeit

Vred: Durchschnittliche Reduktion der Geschwindigkeit zwischen Eintritt und Austritt

Autor

Institution	Gemeinde Wardenburg
Abteilung	Bauamt
Straße	Friedrichstr. 16
PLZ	26203
Stadt	Wardenburg
Land	Deutschland
Ansprechpartner	Dilek Tavan
Telefon	+49440773199
E-Mail	dilek.tavan@wardenburg.de

Erstellt mit **DataCollect Webreporter** Version 1.0 am 17.02.2022 12:26:21

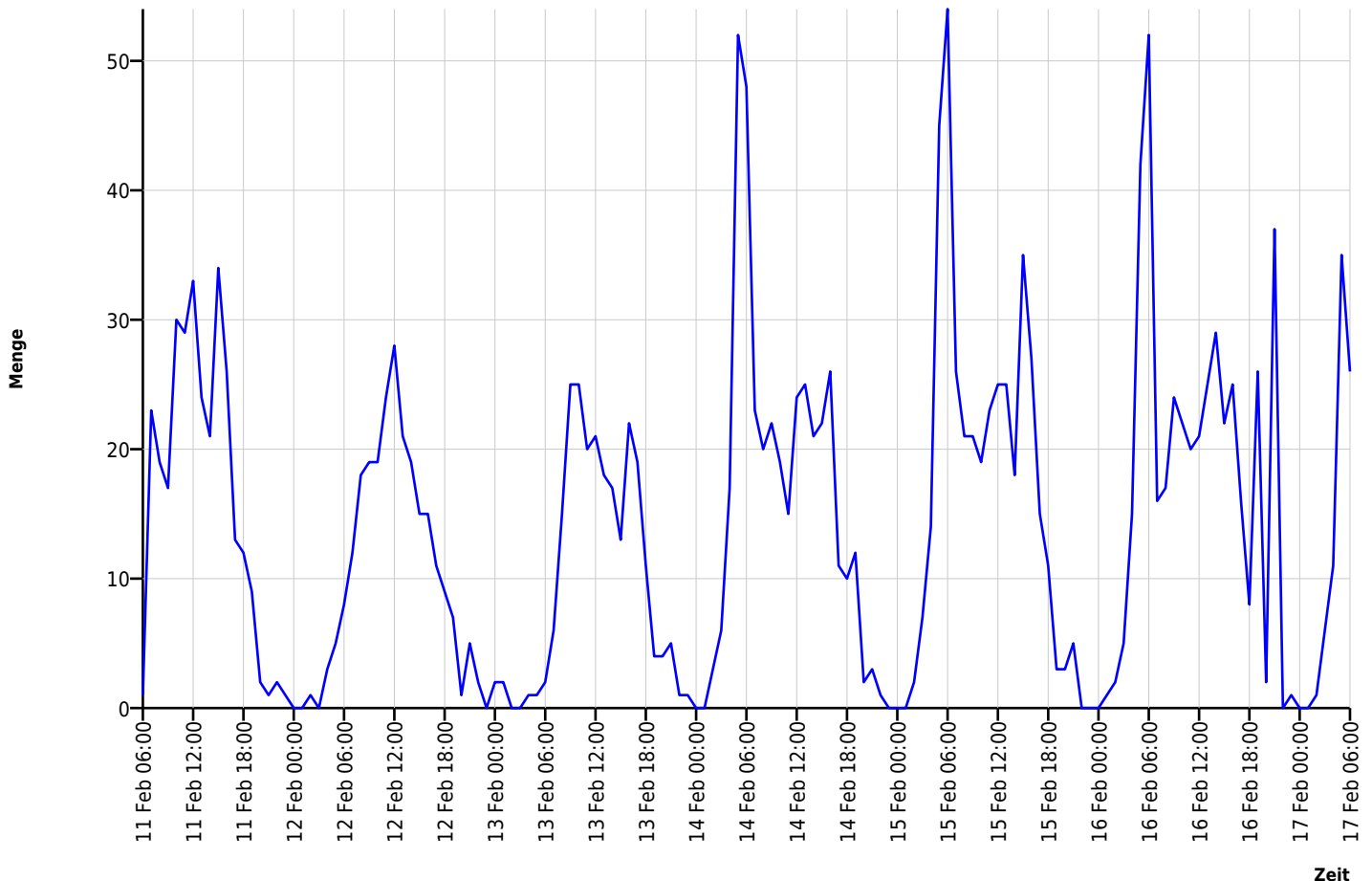
Messtelle

Name	Lagerdamm
Rtg. kommend (Name)	Garreler Straße
Rtg. gehend (Name)	Eichenstraße
Vmax StVO	70
Kommentar	Höhe Hausnr. 3
Gerätetyp	DSD

Zeitbereich

Startdatum	11.02.2022 06:00
Enddatum	17.02.2022 06:59
Tage	Mo, Di, Mi, Do, Fr, Sa, So
Zeitintervall	60 Minuten
Zeitfenster / Tag	00:00 - 23:59

Verkehrsmengen Ganglinie




Autor

Institution	Gemeinde Wardenburg
Abteilung	Bauamt
Straße	Friedrichstr. 16
PLZ	26203
Stadt	Wardenburg
Land	Deutschland
Ansprechpartner	Dilek Tavan
Telefon	+49440773199
E-Mail	dilek.tavan@wardenburg.de

Erstellt mit **DataCollect Webreporter** Version 1.0 am 17.02.2022 12:26:21

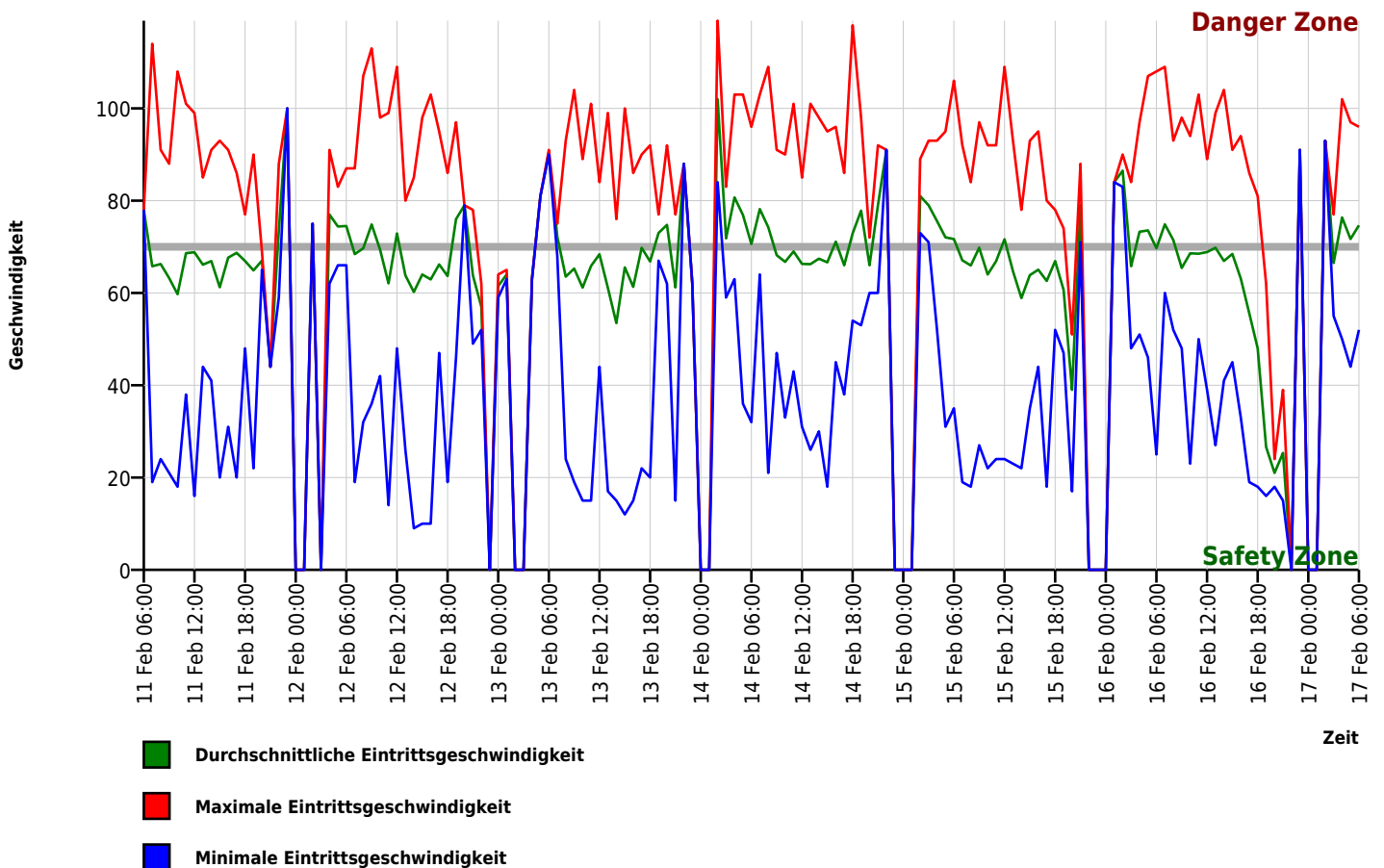
Messtelle

Name	Lagerdamm
Rtg. kommend (Name)	Garreler Straße
Rtg. gehend (Name)	Eichenstraße
Vmax StVO	
Kommentar	Höhe Hausnr. 3
Gerätetyp	DSD

Zeitbereich

Startdatum	11.02.2022 06:00
Enddatum	17.02.2022 06:59
Tage	Mo, Di, Mi, Do, Fr, Sa, So
Zeitintervall	60 Minuten
Zeitfenster / Tag	00:00 - 23:59

Geschwindigkeits-Diagramm




Autor

Institution	Gemeinde Wardenburg
Abteilung	Bauamt
Straße	Friedrichstr. 16
PLZ	26203
Stadt	Wardenburg
Land	Deutschland
Ansprechpartner	Dilek Tavan
Telefon	+49440773199
E-Mail	dilek.tavan@wardenburg.de

Erstellt mit **DataCollect Webreporter** Version 1.0 am 17.02.2022 12:26:21

Messstelle

Name	Lagerdamm
Rtg. kommend (Name)	Garreler Straße
Rtg. gehend (Name)	Eichenstraße
Vmax StVO	
Kommentar	Höhe Hausnr. 3
Gerätetyp	DSD

Zeitbereich

Startdatum	11.02.2022 06:00
Enddatum	17.02.2022 06:59
Tage	Mo, Di, Mi, Do, Fr, Sa, So
Zeitintervall	60 Minuten
Zeitfenster / Tag	00:00 - 23:59

Geschwindigkeits-Histogramm

