

Autor

Institution	Gemeinde Wardenburg
Abteilung	Bauamt
Straße	Friedrichstr. 16
PLZ	26203
Stadt	Wardenburg
Land	Deutschland
Ansprechpartner	Dilek Tavan
Telefon	+49440773199
E-Mail	dilek.tavan@wardenburg.de

Erstellt mit **DataCollect Webreporter** Version 1.0 am 26.09.2022 14:20:05

Messstelle

Name	Korsorsstrasse
Rtg. kommend (Name)	Diedr.-Dan.-Str.
Rtg. gehend (Name)	Achternmeerer St
Vmax StVO	30
Kommentar	GS Hundsmühlen
Gerätetyp	DSD

Zeitbereich

Startdatum	07.09.2022 06:00
Enddatum	09.09.2022 05:59
Tage	Mo, Di, Mi, Do, Fr, Sa, So
Zeitintervall	60 Minuten
Zeitfenster / Tag	00:00 - 23:59

Geschwindigkeitsklassen [V in km/h]

Zeit	Σ	10	20	30	40	50	60	70	80	90	100	110	>110
00:00-06:00	288	0	8	57	105	64	40	12	0	0	2	0	0
06:00-09:00	268	0	5	54	149	45	10	5	0	0	0	0	0
15:00-19:00	391	0	11	44	75	136	102	20	2	1	0	0	0
06:00-22:00	1446	0	44	231	621	332	175	37	3	1	0	0	2
00:00-24:00	1739	0	52	288	726	397	218	50	3	1	2	0	2

Geschwindigkeitskennzahlen [V in km/h]

DSD SAFETY Erfolg

Vmin	Vavg	Vmax	V15	V50	V85	Vexc %
13	39	113	29	37	51	80.4

Vin	Vout	Vred	Vred %
39	-	-	-

Beschreibungen

Vmin: Minimale Geschwindigkeit

Vavg: Durchschnittliche Geschwindigkeit

Vmax: Maximale Geschwindigkeit

V15: Grenzggeschwindigkeit für die ersten 15% der Fahrzeuge

V50: Grenzggeschwindigkeit für die ersten 50% der Fahrzeuge

V85: Grenzggeschwindigkeit für die ersten 85% der Fahrzeuge

Vexc %: Geschwindigkeitsüberschreitung in %

Vin: Durchschnittliche Eintrittsgeschwindigkeit

Vout: Durchschnittliche Austrittsgeschwindigkeit

Vred: Durchschnittliche Reduktion der Geschwindigkeit zwischen Eintritt und Austritt

Autor

Institution	Gemeinde Wardenburg
Abteilung	Bauamt
Straße	Friedrichstr. 16
PLZ	26203
Stadt	Wardenburg
Land	Deutschland
Ansprechpartner	Dilek Tavan
Telefon	+49440773199
E-Mail	dilek.tavan@wardenburg.de

Erstellt mit **DataCollect Webreporter** Version 1.0 am 26.09.2022 14:20:05

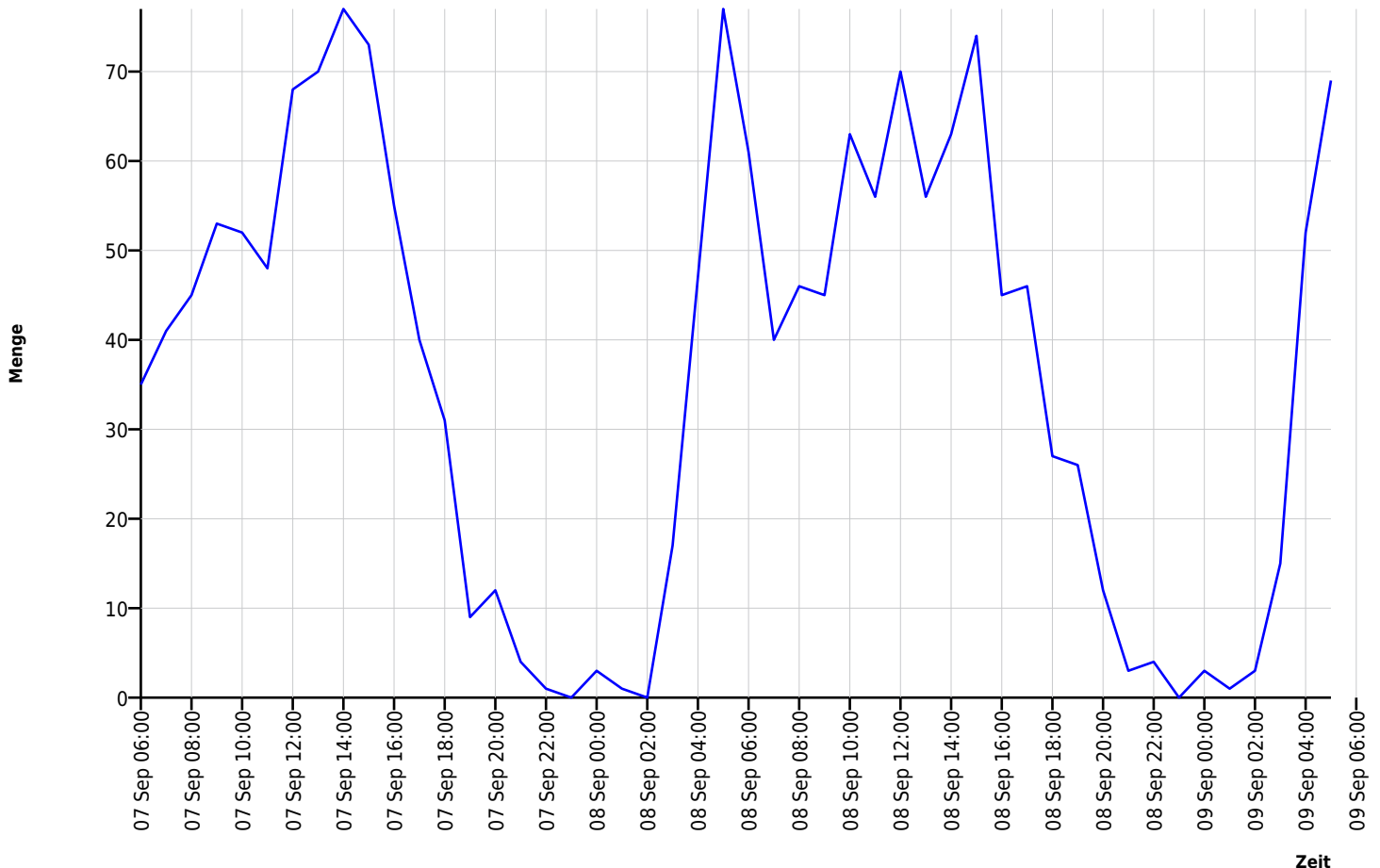
Messtelle

Name	Korsorsstrasse
Rtg. kommend (Name)	Diedr.-Dan.-Str.
Rtg. gehend (Name)	Achternmeerer St
Vmax StVO	30
Kommentar	GS Hundsmühlen
Gerätetyp	DSD

Zeitbereich

Startdatum	07.09.2022 06:00
Enddatum	09.09.2022 05:59
Tage	Mo, Di, Mi, Do, Fr, Sa, So
Zeitintervall	60 Minuten
Zeitfenster / Tag	00:00 - 23:59

Verkehrsmengen Ganglinie




Autor

Institution	Gemeinde Wardenburg
Abteilung	Bauamt
Straße	Friedrichstr. 16
PLZ	26203
Stadt	Wardenburg
Land	Deutschland
Ansprechpartner	Dilek Tavan
Telefon	+49440773199
E-Mail	dilek.tavan@wardenburg.de

Erstellt mit **DataCollect Webreporter** Version 1.0 am 26.09.2022 14:20:05

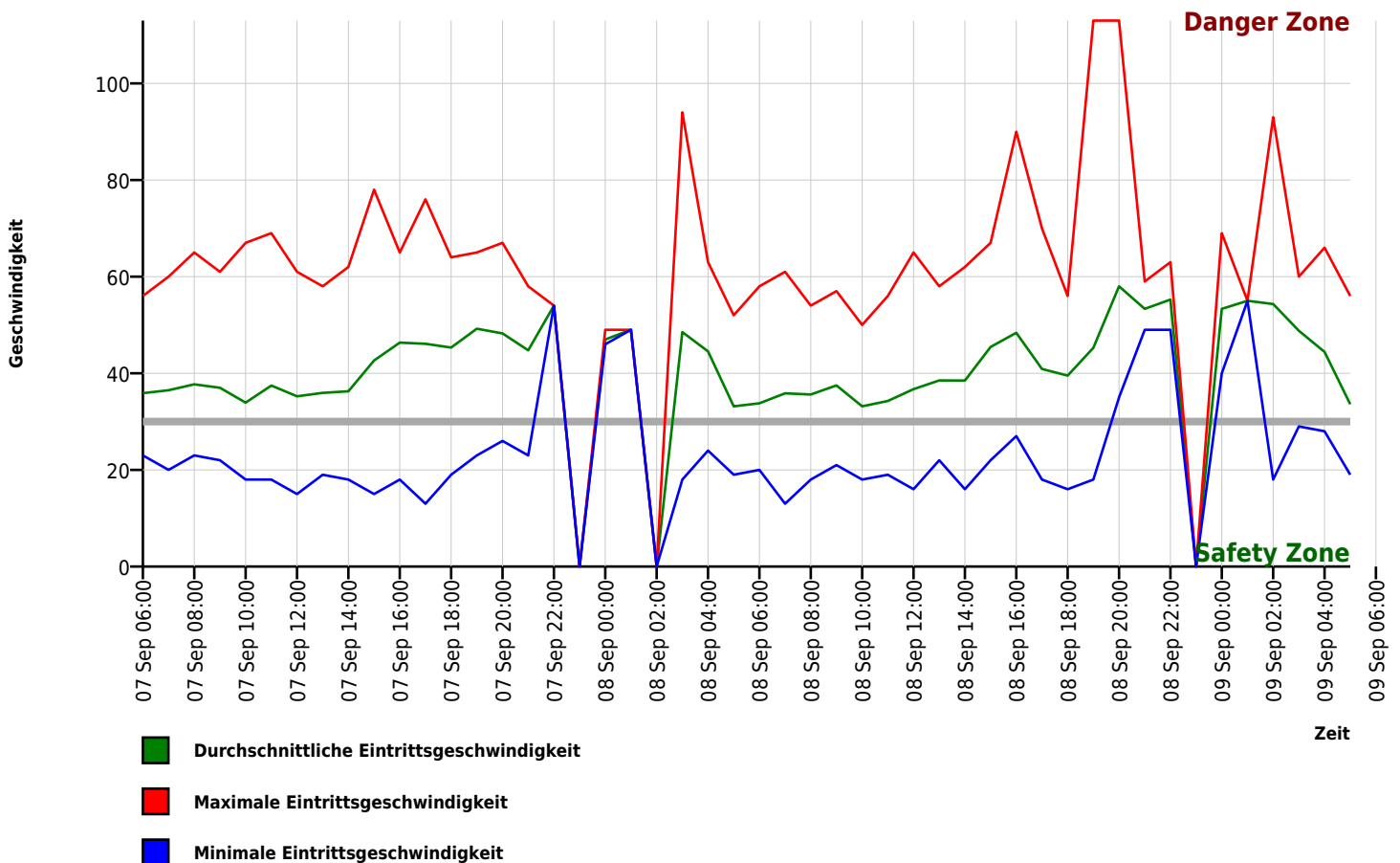
Messtelle

Name	Korsorsstrasse
Rtg. kommend (Name)	Diedr.-Dan.-Str.
Rtg. gehend (Name)	Achternmeerer St
Vmax StVO	
Kommentar	GS Hundsmühlen
Gerätetyp	DSD

Zeitbereich

Startdatum	07.09.2022 06:00
Enddatum	09.09.2022 05:59
Tage	Mo, Di, Mi, Do, Fr, Sa, So
Zeitintervall	60 Minuten
Zeitfenster / Tag	00:00 - 23:59

Geschwindigkeits-Diagramm




Autor

Institution	Gemeinde Wardenburg
Abteilung	Bauamt
Straße	Friedrichstr. 16
PLZ	26203
Stadt	Wardenburg
Land	Deutschland
Ansprechpartner	Dilek Tavan
Telefon	+49440773199
E-Mail	dilek.tavan@wardenburg.de

Erstellt mit **DataCollect Webreporter** Version 1.0 am 26.09.2022 14:20:05

Messstelle

Name	Korsorsstrasse
Rtg. kommend (Name)	Diedr.-Dan.-Str.
Rtg. gehend (Name)	Achternmeerer St
Vmax StVO	
Kommentar	GS Hundsmühlen
Gerätetyp	DSD

Zeitbereich

Startdatum	07.09.2022 06:00
Enddatum	09.09.2022 05:59
Tage	Mo, Di, Mi, Do, Fr, Sa, So
Zeitintervall	60 Minuten
Zeitfenster / Tag	00:00 - 23:59

Geschwindigkeits-Histogramm

