

Autor

Institution	Gemeinde Wardenburg
Abteilung	Bauamt
Straße	Friedrichstraße 16
PLZ	26203
Stadt	Wardenburg
Land	Deutschland
Ansprechpartner	Dilek Tavan
Telefon	0440773199
E-Mail	dilek.tavan@wardenburg.de

Erstellt mit **DataCollect Webreporter** Version 1.0 am 13.09.2023 08:30:44

Messstelle

Name	Korsorsstrasse
Rtg. kommend (Name)	Ammerländer Str
Rtg. gehend (Name)	Südmoslesfehn
Vmax StVO	30
Kommentar	GS Achternmeer
Gerätetyp	DSD

Zeitbereich

Startdatum	11.09.2023 05:00
Enddatum	13.09.2023 05:59
Tage	Mo, Di, Mi, Do, Fr, Sa, So
Zeitintervall	60 Minuten
Zeitfenster / Tag	00:00 - 23:59

Geschwindigkeitsklassen [V in km/h]

Zeit	Σ	10	20	30	40	50	60	70	80	90	100	110	>110
00:00-06:00	314	1	9	75	122	60	39	7	1	0	0	0	0
06:00-09:00	321	0	24	85	165	41	4	2	0	0	0	0	0
15:00-19:00	441	1	6	36	69	175	124	24	5	0	0	1	0
06:00-22:00	1572	1	60	306	616	357	185	40	5	1	0	1	0
00:00-24:00	1888	2	69	382	738	417	225	47	6	1	0	1	0

Geschwindigkeitskennzahlen [V in km/h]

DSD SAFETY Erfolg

Vmin	Vavg	Vmax	V15	V50	V85	Vexc %
6	38	108	29	37	50	76.0

Vin	Vout	Vred	Vred %
38	-	-	-

Beschreibungen

Vmin: Minimale Geschwindigkeit

Vavg: Durchschnittliche Geschwindigkeit

Vmax: Maximale Geschwindigkeit

V15: Grenzggeschwindigkeit für die ersten 15% der Fahrzeuge

V50: Grenzggeschwindigkeit für die ersten 50% der Fahrzeuge

V85: Grenzggeschwindigkeit für die ersten 85% der Fahrzeuge

Vexc %: Geschwindigkeitsüberschreitung in %

Vin: Durchschnittliche Eintrittsgeschwindigkeit

Vout: Durchschnittliche Austrittsgeschwindigkeit


Vred: Durchschnittliche Reduktion der Geschwindigkeit zwischen Eintritt und Austritt

Autor

Institution	Gemeinde Wardenburg
Abteilung	Bauamt
Straße	Friedrichstraße 16
PLZ	26203
Stadt	Wardenburg
Land	Deutschland
Ansprechpartner	Dilek Tavan
Telefon	0440773199
E-Mail	dilek.tavan@wardenburg.de

Erstellt mit **DataCollect Webreporter** Version 1.0 am 13.09.2023 08:30:44

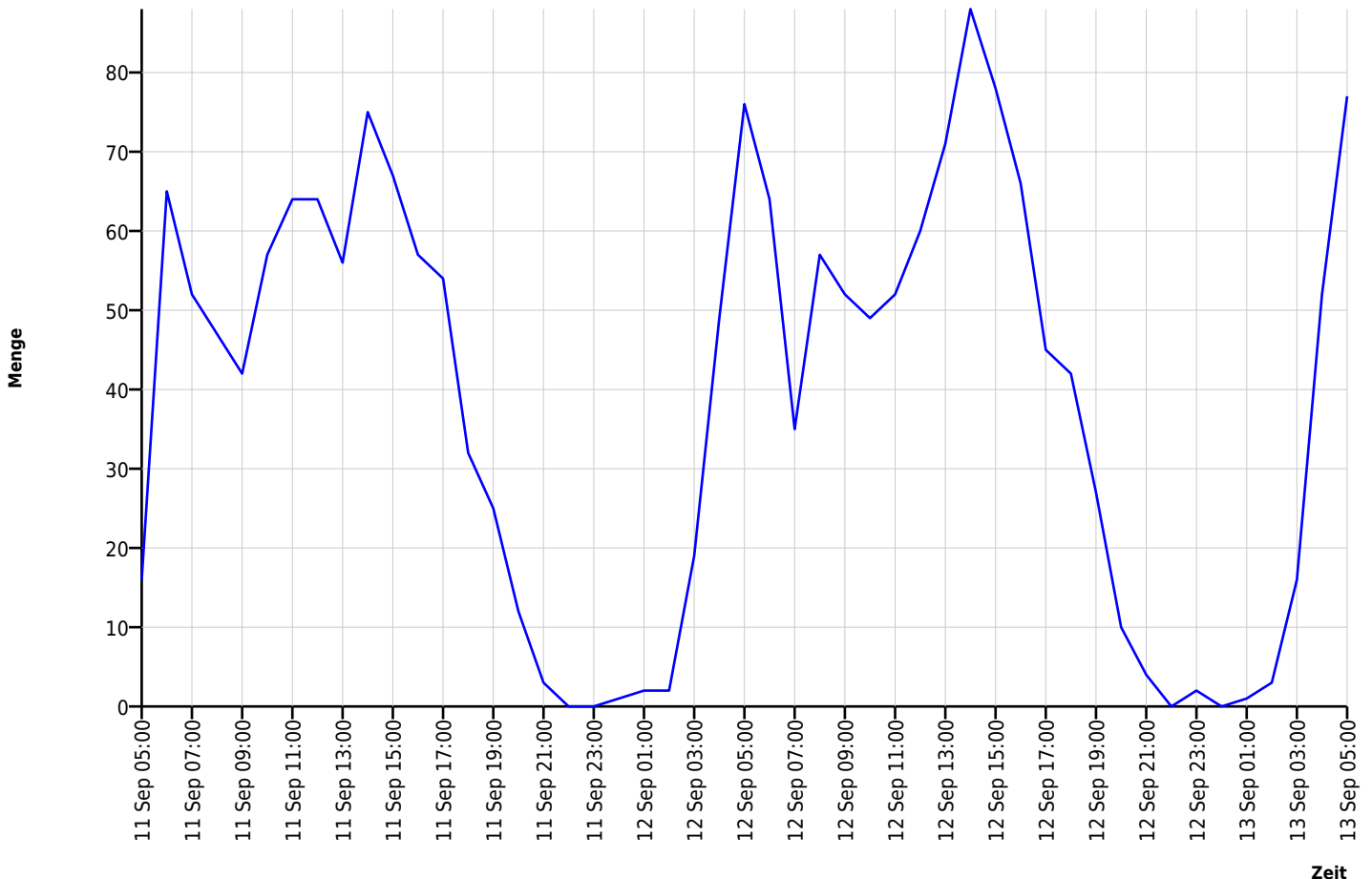
Messtelle

Name	Korsorsstrasse
Rtg. kommend (Name)	Ammerländer Str
Rtg. gehend (Name)	Südmoslesfehn
Vmax StVO	
Kommentar	GS Achternmeer
Gerätetyp	DSD

Zeitbereich

Startdatum	11.09.2023 05:00
Enddatum	13.09.2023 05:59
Tage	Mo, Di, Mi, Do, Fr, Sa, So
Zeitintervall	60 Minuten
Zeitfenster / Tag	00:00 - 23:59

Verkehrsmengen Ganglinie




Autor

Institution	Gemeinde Wardenburg
Abteilung	Bauamt
Straße	Friedrichstraße 16
PLZ	26203
Stadt	Wardenburg
Land	Deutschland
Ansprechpartner	Dilek Tavan
Telefon	0440773199
E-Mail	dilek.tavan@wardenburg.de

Erstellt mit **DataCollect Webreporter** Version 1.0 am 13.09.2023 08:30:44

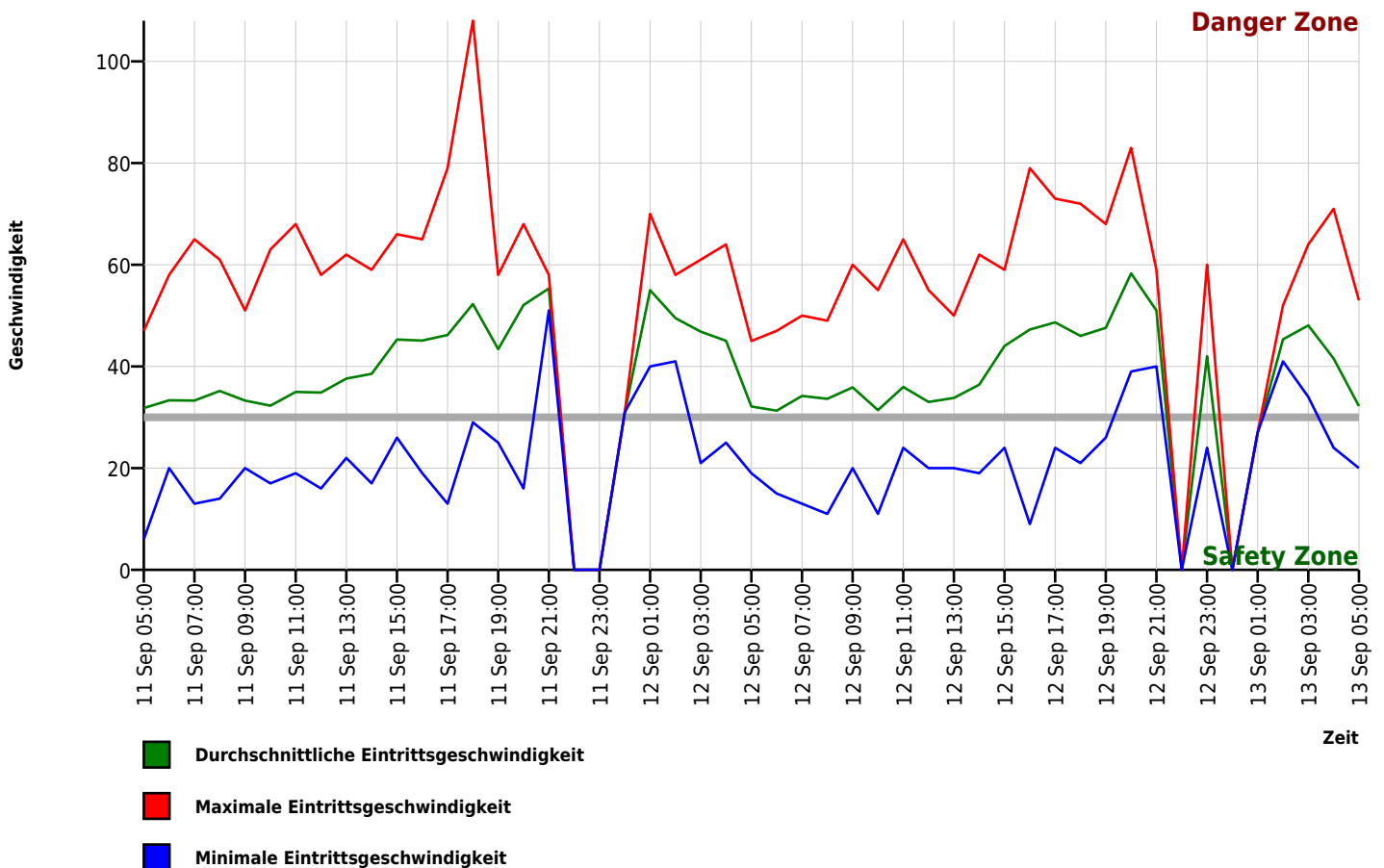
Messtelle

Name	Korsorsstrasse
Rtg. kommend (Name)	Ammerländer Str
Rtg. gehend (Name)	Südmoslesfehn
Vmax StVO	
Kommentar	GS Achternmeer
Gerätetyp	DSD

Zeitbereich

Startdatum	11.09.2023 05:00
Enddatum	13.09.2023 05:59
Tage	Mo, Di, Mi, Do, Fr, Sa, So
Zeitintervall	60 Minuten
Zeitfenster / Tag	00:00 - 23:59

Geschwindigkeits-Diagramm




Autor

Institution	Gemeinde Wardenburg
Abteilung	Bauamt
Straße	Friedrichstraße 16
PLZ	26203
Stadt	Wardenburg
Land	Deutschland
Ansprechpartner	Dilek Tavan
Telefon	0440773199
E-Mail	dilek.tavan@wardenburg.de

Erstellt mit **DataCollect Webreporter** Version 1.0 am 13.09.2023 08:30:44

Messtelle

Name	Korsorsstrasse
Rtg. kommend (Name)	Ammerländer Str
Rtg. gehend (Name)	Südmoslesfehn
Vmax StVO	
Kommentar	GS Achternmeer
Gerätetyp	DSD

Zeitbereich

Startdatum	11.09.2023 05:00
Enddatum	13.09.2023 05:59
Tage	Mo, Di, Mi, Do, Fr, Sa, So
Zeitintervall	60 Minuten
Zeitfenster / Tag	00:00 - 23:59

Geschwindigkeits-Histogramm

