


Autor

Institution	Gemeinde Wardenburg
Abteilung	Bauamt
Straße	Friedrichstr. 16
PLZ	26203
Stadt	Wardenburg
Land	Deutschland
Ansprechpartner	Dilek Tavan
Telefon	+49440773199
E-Mail	dilek.tavan@wardenburg.de

Erstellt mit **DataCollect Webreporter** Version 1.0 am 16.09.2020 09:05:39

Messstelle

Name	Korsorsstraße
Rtg. kommend (Name)	Ammerländer Str.
Rtg. gehend (Name)	Südmoslesfehn
Vmax StVO	
Kommentar	
Gerätetyp	DSD

Zeitbereich

Startdatum	14.09.2020 06:00
Enddatum	16.09.2020 05:59
Tage	Mo, Di, Mi, Do, Fr, Sa, So
Zeitintervall	60 Minuten
Zeitfenster / Tag	00:00 - 23:59

Geschwindigkeitsklassen [V in km/h]

Zeit	Σ	10	20	30	40	50	60	70	80	90	100	110	>110
00:00-06:00	265	0	1	38	120	63	34	8	0	0	1	0	0
06:00-09:00	249	0	1	38	145	53	10	2	0	0	0	0	0
15:00-19:00	427	0	7	38	104	142	111	21	4	0	0	0	0
06:00-22:00	1441	0	21	181	656	373	169	34	7	0	0	0	0
00:00-24:00	1707	0	22	219	777	435	204	42	7	0	1	0	0

Geschwindigkeitskennzahlen [V in km/h]

Vmin	Vavg	Vmax	V15	V50	V85	Vexc %
15	40	92	31	38	50	85.9

DSD SAFETY Erfolg

Vin	Vout	Vred	Vred %
40	-	-	-

Beschreibungen

Vmin: Minimale Geschwindigkeit
 Vavg: Durchschnittliche Geschwindigkeit
 Vmax: Maximale Geschwindigkeit
 V15: Grenzggeschwindigkeit für die ersten 15% der Fahrzeuge
 V50: Grenzggeschwindigkeit für die ersten 50% der Fahrzeuge


V85: Grenzggeschwindigkeit für die ersten 85% der Fahrzeuge
 Vexc %: Geschwindigkeitsüberschreitung in %
 Vin: Durchschnittliche Eintrittsgeschwindigkeit
 Vout: Durchschnittliche Austrittsgeschwindigkeit
 Vred: Durchschnittliche Reduktion der Geschwindigkeit zwischen Eintritt und Austritt

Autor

Institution	Gemeinde Wardenburg
Abteilung	Bauamt
Straße	Friedrichstr. 16
PLZ	26203
Stadt	Wardenburg
Land	Deutschland
Ansprechpartner	Dilek Tavan
Telefon	+49440773199
E-Mail	dilek.tavan@wardenburg.de

Erstellt mit **DataCollect Webreporter** Version 1.0 am 16.09.2020 09:05:39

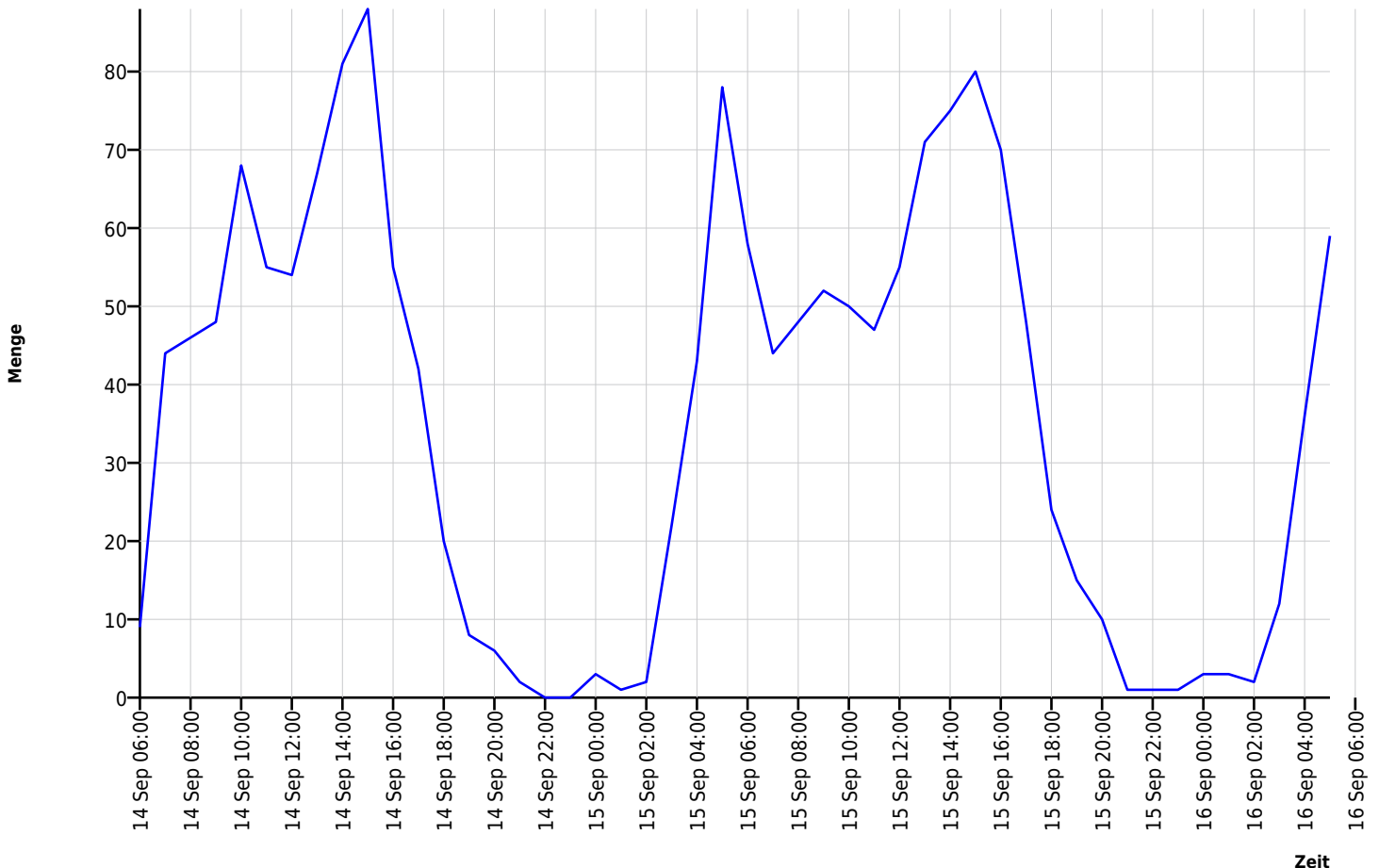
Messtelle

Name	Korsorsstraße
Rtg. kommend (Name)	Ammerländer Str.
Rtg. gehend (Name)	Südmoslesfehn
Vmax StVO	
Kommentar	
Gerätetyp	DSD

Zeitbereich

Startdatum	14.09.2020 06:00
Enddatum	16.09.2020 05:59
Tage	Mo, Di, Mi, Do, Fr, Sa, So
Zeitintervall	60 Minuten
Zeitfenster / Tag	00:00 - 23:59

Verkehrsmengen Ganglinie




Autor

Institution	Gemeinde Wardenburg
Abteilung	Bauamt
Straße	Friedrichstr. 16
PLZ	26203
Stadt	Wardenburg
Land	Deutschland
Ansprechpartner	Dilek Tavan
Telefon	+49440773199
E-Mail	dilek.tavan@wardenburg.de

Erstellt mit **DataCollect Webreporter** Version 1.0 am 16.09.2020 09:05:39

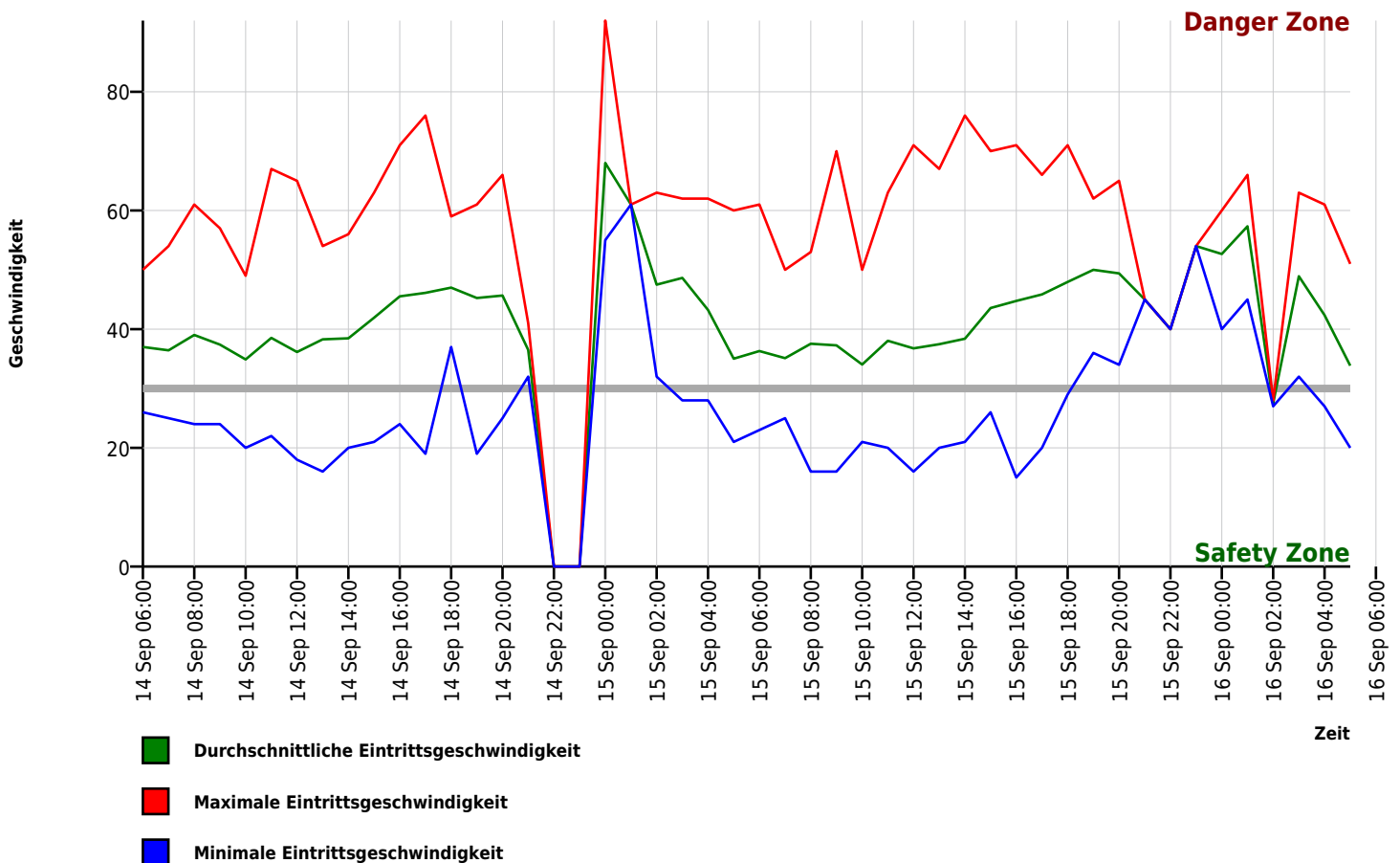
Messtelle

Name	Korsorsstraße
Rtg. kommend (Name)	Ammerländer Str.
Rtg. gehend (Name)	Südmoslesfehn
Vmax StVO	
Kommentar	
Gerätetyp	DSD

Zeitbereich

Startdatum	14.09.2020 06:00
Enddatum	16.09.2020 05:59
Tage	Mo, Di, Mi, Do, Fr, Sa, So
Zeitintervall	60 Minuten
Zeitfenster / Tag	00:00 - 23:59

Geschwindigkeits-Diagramm



Autor

Institution	Gemeinde Wardenburg
Abteilung	Bauamt
Straße	Friedrichstr. 16
PLZ	26203
Stadt	Wardenburg
Land	Deutschland
Ansprechpartner	Dilek Tavan
Telefon	+49440773199
E-Mail	dilek.tavan@wardenburg.de

Erstellt mit **DataCollect Webreporter** Version 1.0 am 16.09.2020 09:05:39

Messtelle

Name	Korsorsstraße
Rtg. kommend (Name)	Ammerländer Str.
Rtg. gehend (Name)	Südmoslesfehn
Vmax StVO	30
Kommentar	
Gerätetyp	DSD

Zeitbereich

Startdatum	14.09.2020 06:00
Enddatum	16.09.2020 05:59
Tage	Mo, Di, Mi, Do, Fr, Sa, So
Zeitintervall	60 Minuten
Zeitfenster / Tag	00:00 - 23:59

Geschwindigkeits-Histogramm

