

Autor

Institution	Gemeinde Wardenburg
Abteilung	Bauamt
Straße	Friedrichstr. 16
PLZ	26203
Stadt	Wardenburg
Land	Deutschland
Ansprechpartner	Dilek Tavan
Telefon	+49440773199
E-Mail	dilek.tavan@wardenburg.de

Erstellt mit **DataCollect Webreporter** Version 1.0 am 20.04.2022 14:19:13

Messstelle

Name	Korsorsstrasse
Rtg. kommend (Name)	Achternmeerer St
Rtg. gehend (Name)	Diedr.-Da.-Str.
Vmax StVO	50
Kommentar	Höhe Hsnr. 42/52
Gerätetyp	DSD

Zeitbereich

Startdatum	06.04.2022 06:00
Enddatum	12.04.2022 08:59
Tage	Mo, Di, Mi, Do, Fr, Sa, So
Zeitintervall	60 Minuten
Zeitfenster / Tag	00:00 - 23:59

Geschwindigkeitsklassen

[V in km/h]

Zeit	Σ	10	20	30	40	50	60	70	80	90	100	110	>110
00:00-06:00	695	0	6	14	8	118	354	147	34	9	4	1	0
06:00-09:00	867	1	31	28	25	142	426	165	41	7	1	0	0
15:00-19:00	863	0	23	24	23	170	390	173	50	6	4	0	0
06:00-22:00	3533	2	93	99	92	662	1697	692	163	25	7	1	0
00:00-24:00	4251	2	102	113	101	784	2059	843	198	36	11	2	0

Geschwindigkeitskennzahlen

[V in km/h]

DSD SAFETY Erfolg

Vmin	Vavg	Vmax	V15	V50	V85	Vexc %
9	55	107	48	55	64	74.1

Vin	Vout	Vred	Vred %
55	-	-	-

Beschreibungen

Vmin: Minimale Geschwindigkeit

Vavg: Durchschnittliche Geschwindigkeit

Vmax: Maximale Geschwindigkeit

V15: Grenzggeschwindigkeit für die ersten 15% der Fahrzeuge

V50: Grenzggeschwindigkeit für die ersten 50% der Fahrzeuge

V85: Grenzggeschwindigkeit für die ersten 85% der Fahrzeuge

Vexc %: Geschwindigkeitsüberschreitung in %

Vin: Durchschnittliche Eintrittsgeschwindigkeit

Vout: Durchschnittliche Austrittsgeschwindigkeit


Vred: Durchschnittliche Reduktion der Geschwindigkeit zwischen Eintritt und Austritt

Autor

Institution	Gemeinde Wardenburg
Abteilung	Bauamt
Straße	Friedrichstr. 16
PLZ	26203
Stadt	Wardenburg
Land	Deutschland
Ansprechpartner	Dilek Tavan
Telefon	+49440773199
E-Mail	dilek.tavan@wardenburg.de

Erstellt mit **DataCollect Webreporter** Version 1.0 am 20.04.2022 14:19:13

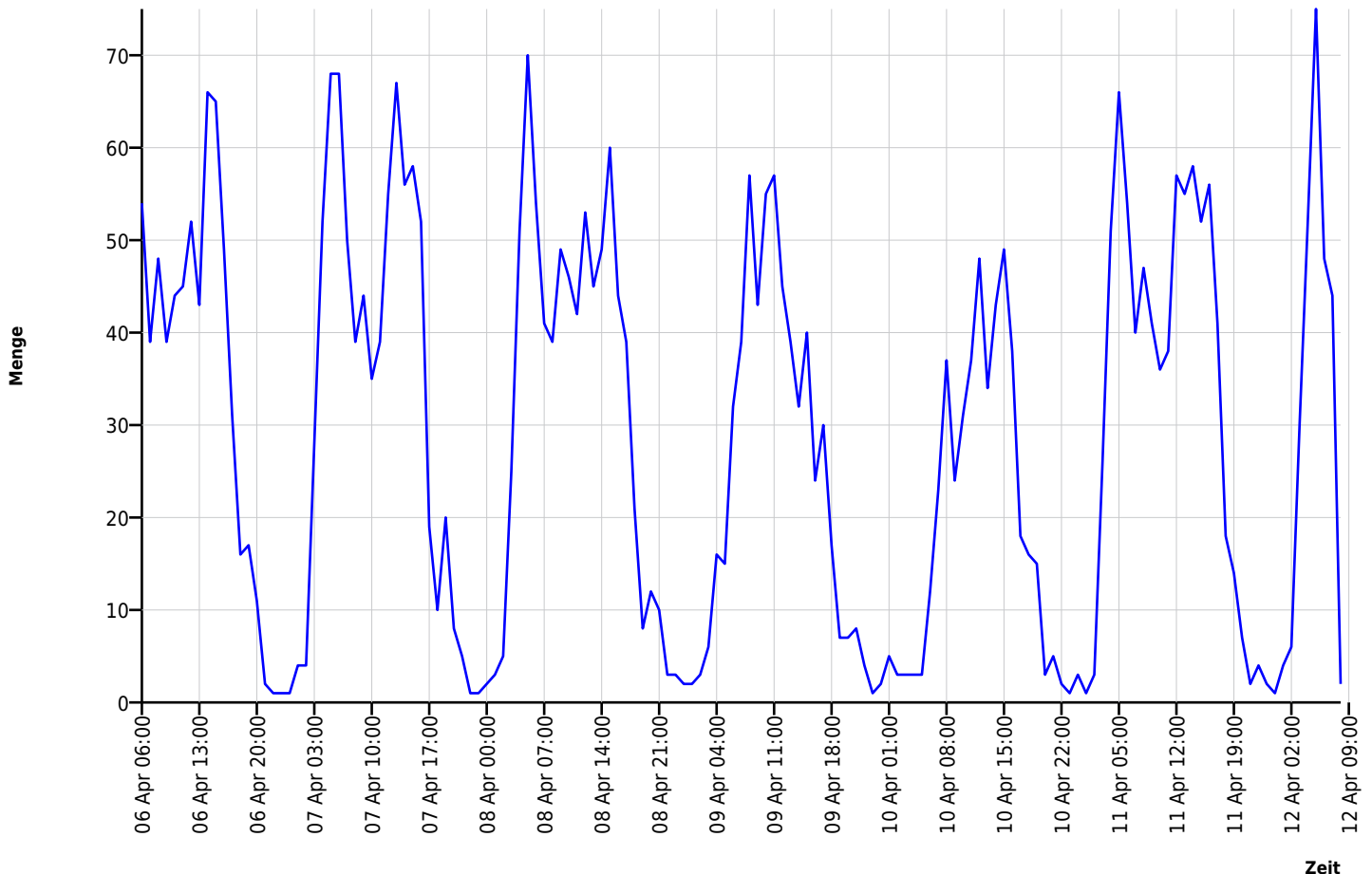
Messtelle

Name	Korsorsstrasse
Rtg. kommend (Name)	Achternmeerer St
Rtg. gehend (Name)	Diedr.-Da.-Str.
Vmax StVO	
Kommentar	Höhe Hsnr. 42/52
Gerätetyp	DSD

Zeitbereich

Startdatum	06.04.2022 06:00
Enddatum	12.04.2022 08:59
Tage	Mo, Di, Mi, Do, Fr, Sa, So
Zeitintervall	60 Minuten
Zeitfenster / Tag	00:00 - 23:59

Verkehrsmengen Ganglinie




Autor

Institution	Gemeinde Wardenburg
Abteilung	Bauamt
Straße	Friedrichstr. 16
PLZ	26203
Stadt	Wardenburg
Land	Deutschland
Ansprechpartner	Dilek Tavan
Telefon	+49440773199
E-Mail	dilek.tavan@wardenburg.de

Erstellt mit **DataCollect Webreporter** Version 1.0 am 20.04.2022 14:19:14

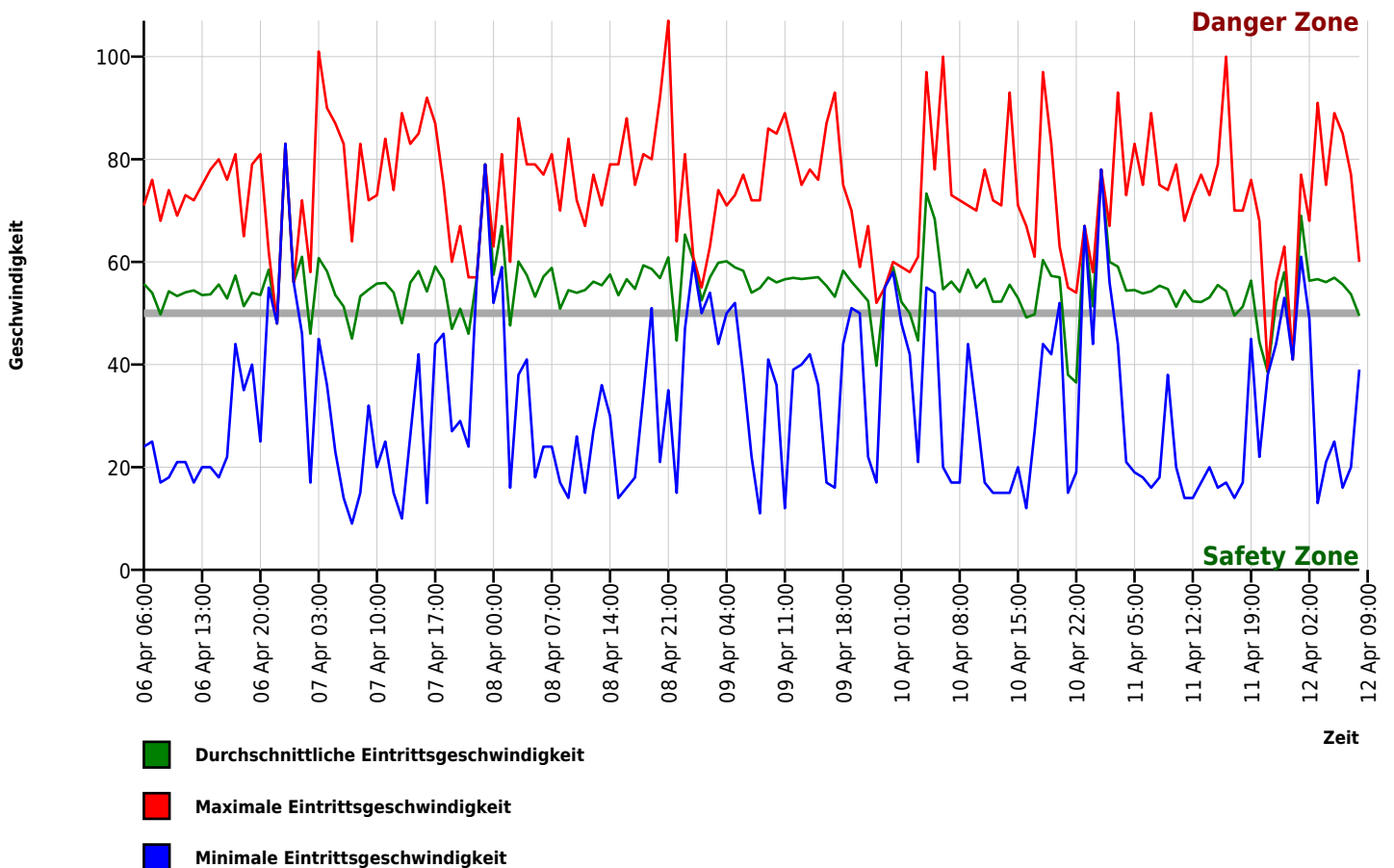
Messtelle

Name	Korsorsstrasse
Rtg. kommend (Name)	Achternmeerer St
Rtg. gehend (Name)	Diedr.-Da.-Str.
Vmax StVO	
Kommentar	Höhe Hsnr. 42/52
Gerätetyp	DSD

Zeitbereich

Startdatum	06.04.2022 06:00
Enddatum	12.04.2022 08:59
Tage	Mo, Di, Mi, Do, Fr, Sa, So
Zeitintervall	60 Minuten
Zeitfenster / Tag	00:00 - 23:59

Geschwindigkeits-Diagramm



Autor

Institution	Gemeinde Wardenburg
Abteilung	Bauamt
Straße	Friedrichstr. 16
PLZ	26203
Stadt	Wardenburg
Land	Deutschland
Ansprechpartner	Dilek Tavan
Telefon	+49440773199
E-Mail	dilek.tavan@wardenburg.de

Erstellt mit **DataCollect Webreporter** Version 1.0 am 20.04.2022 14:19:14

Messstelle

Name	Korsorsstrasse
Rtg. kommend (Name)	Achternmeerer St
Rtg. gehend (Name)	Diedr.-Da.-Str.
Vmax StVO	50
Kommentar	Höhe Hsnr. 42/52
Gerätetyp	DSD

Zeitbereich

Startdatum	06.04.2022 06:00
Enddatum	12.04.2022 08:59
Tage	Mo, Di, Mi, Do, Fr, Sa, So
Zeitintervall	60 Minuten
Zeitfenster / Tag	00:00 - 23:59

Geschwindigkeits-Histogramm

