

## Autor

Institution	Gemeinde Wardenburg
Abteilung	Bauamt
Straße	Friedrichstraße 16
PLZ	26203
Stadt	Wardenburg
Land	Deutschland
Ansprechpartner	Dilek Tavan
Telefon	0440773199
E-Mail	dilek.tavan@wardenburg.de

Erstellt mit **DataCollect Webreporter** Version 1.0 am 08.01.2024 09:26:45

## Messstelle

Name	Korsorsstrasse
Rtg. kommend (Name)	Bösel
Rtg. gehend (Name)	Ammerländer Str.
Vmax StVO	<b>50</b>
Kommentar	Höhe Hausnr. 244
Gerätetyp	<b>DSD</b>

## Zeitbereich

Startdatum	20.12.2023 08:00
Enddatum	02.01.2024 11:59
Tage	Mo, Di, Mi, Do, Fr, Sa, So
Zeitintervall	60 Minuten
Zeitfenster / Tag	00:00 - 23:59

## Geschwindigkeitsklassen

[V in km/h]

Zeit	Σ	10	20	30	40	50	60	70	80	90	100	110	>110
00:00-06:00	162	0	13	22	4	28	34	36	21	3	1	0	0
06:00-09:00	376	2	3	5	6	80	108	111	44	17	0	0	0
15:00-19:00	642	0	30	45	26	107	197	153	62	21	0	1	0
06:00-22:00	2311	3	61	85	76	374	758	605	275	63	10	1	0
00:00-24:00	2512	3	75	107	81	408	803	655	300	67	11	1	1

## Geschwindigkeitskennzahlen

[V in km/h]

## DSD SAFETY Erfolg

Vmin	Vavg	Vmax	V15	V50	V85	Vexc %
8	57	133	45	58	71	<b>73.2</b>

Vin	Vout	Vred	Vred %
<b>57</b>	-	-	-

## Beschreibungen

Vmin: Minimale Geschwindigkeit

Vavg: Durchschnittliche Geschwindigkeit

Vmax: Maximale Geschwindigkeit

V15: Grenzggeschwindigkeit für die ersten 15% der Fahrzeuge

V50: Grenzggeschwindigkeit für die ersten 50% der Fahrzeuge

V85: Grenzggeschwindigkeit für die ersten 85% der Fahrzeuge

Vexc %: Geschwindigkeitsüberschreitung in %

Vin: Durchschnittliche Eintrittsgeschwindigkeit

Vout: Durchschnittliche Austrittsgeschwindigkeit

Vred: Durchschnittliche Reduktion der Geschwindigkeit zwischen Eintritt und Austritt

## Autor

Institution	Gemeinde Wardenburg
Abteilung	Bauamt
Straße	Friedrichstraße 16
PLZ	26203
Stadt	Wardenburg
Land	Deutschland
Ansprechpartner	Dilek Tavan
Telefon	0440773199
E-Mail	dilek.tavan@wardenburg.de

Erstellt mit **DataCollect Webreporter** Version 1.0 am 08.01.2024 09:26:45

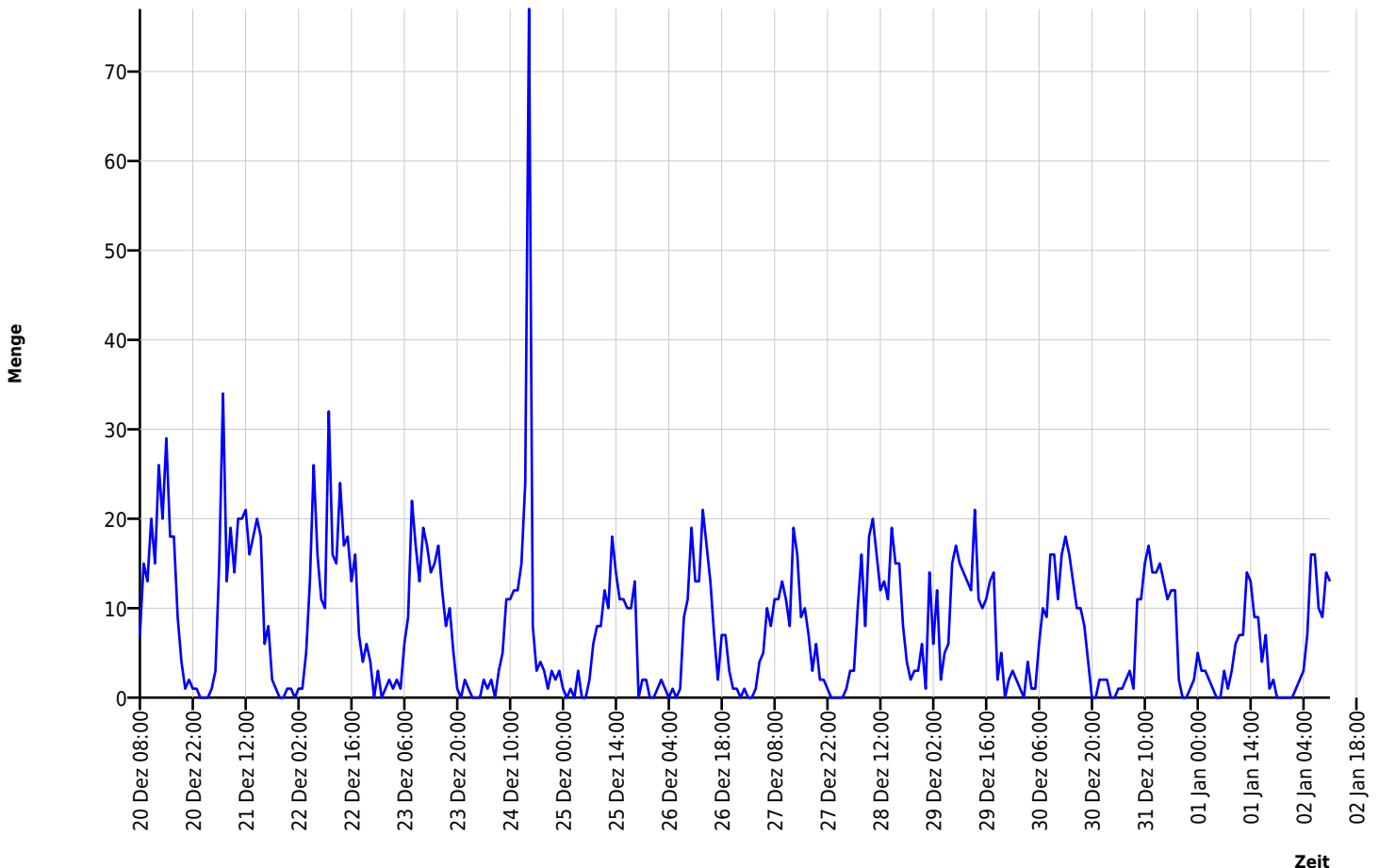
## Messtelle

Name	Korsorsstrasse
Rtg. kommend (Name)	Bösel
Rtg. gehend (Name)	Ammerländer Str.
Vmax StVO	
Kommentar	Höhe Hausnr. 244
Gerätetyp	<b>DSD</b>

## Zeitbereich

Startdatum	20.12.2023 08:00
Enddatum	02.01.2024 11:59
Tage	Mo, Di, Mi, Do, Fr, Sa, So
Zeitintervall	60 Minuten
Zeitfenster / Tag	00:00 - 23:59

## Verkehrsmengen Ganglinie




## Autor

Institution	Gemeinde Wardenburg
Abteilung	Bauamt
Straße	Friedrichstraße 16
PLZ	26203
Stadt	Wardenburg
Land	Deutschland
Ansprechpartner	Dilek Tavan
Telefon	0440773199
E-Mail	dilek.tavan@wardenburg.de

Erstellt mit **DataCollect Webreporter** Version 1.0 am 08.01.2024 09:26:45

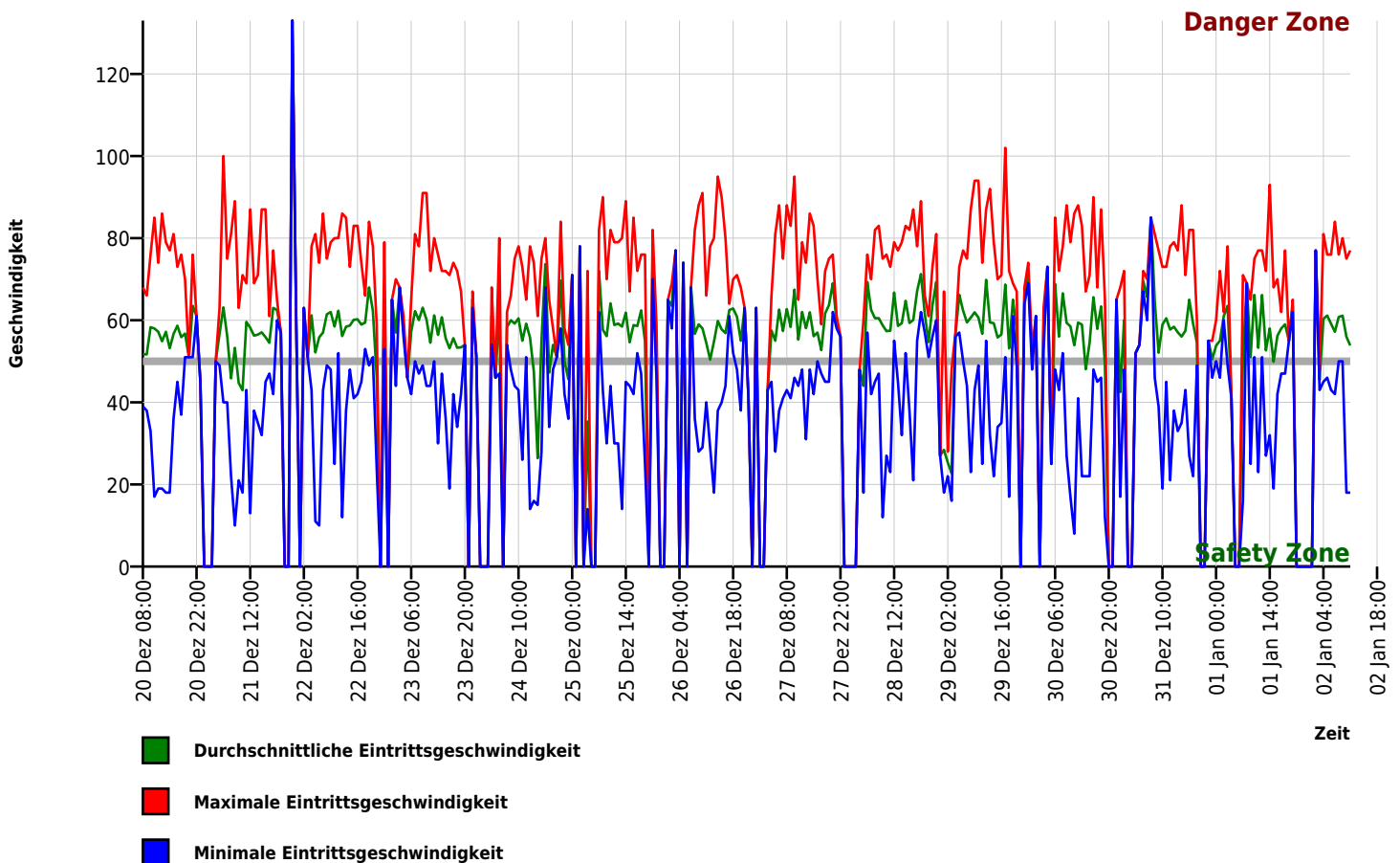
## Messtelle

Name	Korsorsstrasse
Rtg. kommend (Name)	Bösel
Rtg. gehend (Name)	Ammerländer Str.
Vmax StVO	
Kommentar	Höhe Hausnr. 244
Gerätetyp	<b>DSD</b>

## Zeitbereich

Startdatum	20.12.2023 08:00
Enddatum	02.01.2024 11:59
Tage	Mo, Di, Mi, Do, Fr, Sa, So
Zeitintervall	60 Minuten
Zeitfenster / Tag	00:00 - 23:59

## Geschwindigkeits-Diagramm



## Autor

Institution	Gemeinde Wardenburg
Abteilung	Bauamt
Straße	Friedrichstraße 16
PLZ	26203
Stadt	Wardenburg
Land	Deutschland
Ansprechpartner	Dilek Tavan
Telefon	0440773199
E-Mail	dilek.tavan@wardenburg.de

Erstellt mit **DataCollect Webreporter** Version 1.0 am 08.01.2024 09:26:45

## Messtelle

Name	Korsorsstrasse
Rtg. kommend (Name)	Bösel
Rtg. gehend (Name)	Ammerländer Str.
Vmax StVO	<b>50</b>
Kommentar	Höhe Hausnr. 244
Gerätetyp	<b>DSD</b>

## Zeitbereich

Startdatum	20.12.2023 08:00
Enddatum	02.01.2024 11:59
Tage	Mo, Di, Mi, Do, Fr, Sa, So
Zeitintervall	60 Minuten
Zeitfenster / Tag	00:00 - 23:59

## Geschwindigkeits-Histogramm

