


## Autor

Institution	Gemeinde Wardenburg
Abteilung	Bauamt
Straße	Friedrichstr. 16
PLZ	26203
Stadt	Wardenburg
Land	Deutschland
Ansprechpartner	Dilek Tavan
Telefon	+49440773199
E-Mail	dilek.tavan@wardenburg.de

Erstellt mit **DataCollect Webreporter** Version 1.0 am 11.09.2020 10:37:38

## Messstelle

Name	Korsorsstraße
Rtg. kommend (Name)	Südmoslesfehn
Rtg. gehend (Name)	Ammerländer Str.
Vmax StVO	
Kommentar	
Gerätetyp	<b>DSD</b>

## Zeitbereich

Startdatum	09.09.2020 06:00
Enddatum	11.09.2020 05:59
Tage	Mo, Di, Mi, Do, Fr, Sa, So
Zeitintervall	60 Minuten
Zeitfenster / Tag	00:00 - 23:59

## Geschwindigkeitsklassen [V in km/h]

Zeit	Σ	10	20	30	40	50	60	70	80	90	100	110	>110
00:00-06:00	319	0	2	52	130	72	50	10	3	0	0	0	0
06:00-09:00	297	0	3	47	179	50	18	0	0	0	0	0	0
15:00-19:00	409	0	4	19	58	141	151	29	5	1	1	0	0
06:00-22:00	1552	1	14	212	684	334	251	48	6	1	1	0	0
00:00-24:00	1879	1	16	266	814	406	304	59	10	2	1	0	0

## Geschwindigkeitskennzahlen [V in km/h]

Vmin	Vavg	Vmax	V15	V50	V85	Vexc %
8	41	92	30	38	53	<b>84.9</b>

## DSD SAFETY Erfolg

Vin	Vout	Vred	Vred %
<b>41</b>	-	-	-

## Beschreibungen

Vmin: Minimale Geschwindigkeit  
 Vavg: Durchschnittliche Geschwindigkeit  
 Vmax: Maximale Geschwindigkeit  
 V15: Grenzggeschwindigkeit für die ersten 15% der Fahrzeuge  
 V50: Grenzggeschwindigkeit für die ersten 50% der Fahrzeuge


V85: Grenzggeschwindigkeit für die ersten 85% der Fahrzeuge  
 Vexc %: Geschwindigkeitsüberschreitung in %  
 Vin: Durchschnittliche Eintrittsgeschwindigkeit  
 Vout: Durchschnittliche Austrittsgeschwindigkeit  
 Vred: Durchschnittliche Reduktion der Geschwindigkeit zwischen Eintritt und Austritt

## Autor

Institution	Gemeinde Wardenburg
Abteilung	Bauamt
Straße	Friedrichstr. 16
PLZ	26203
Stadt	Wardenburg
Land	Deutschland
Ansprechpartner	Dilek Tavan
Telefon	+49440773199
E-Mail	dilek.tavan@wardenburg.de

Erstellt mit **DataCollect Webreporter** Version 1.0 am 11.09.2020 10:37:38

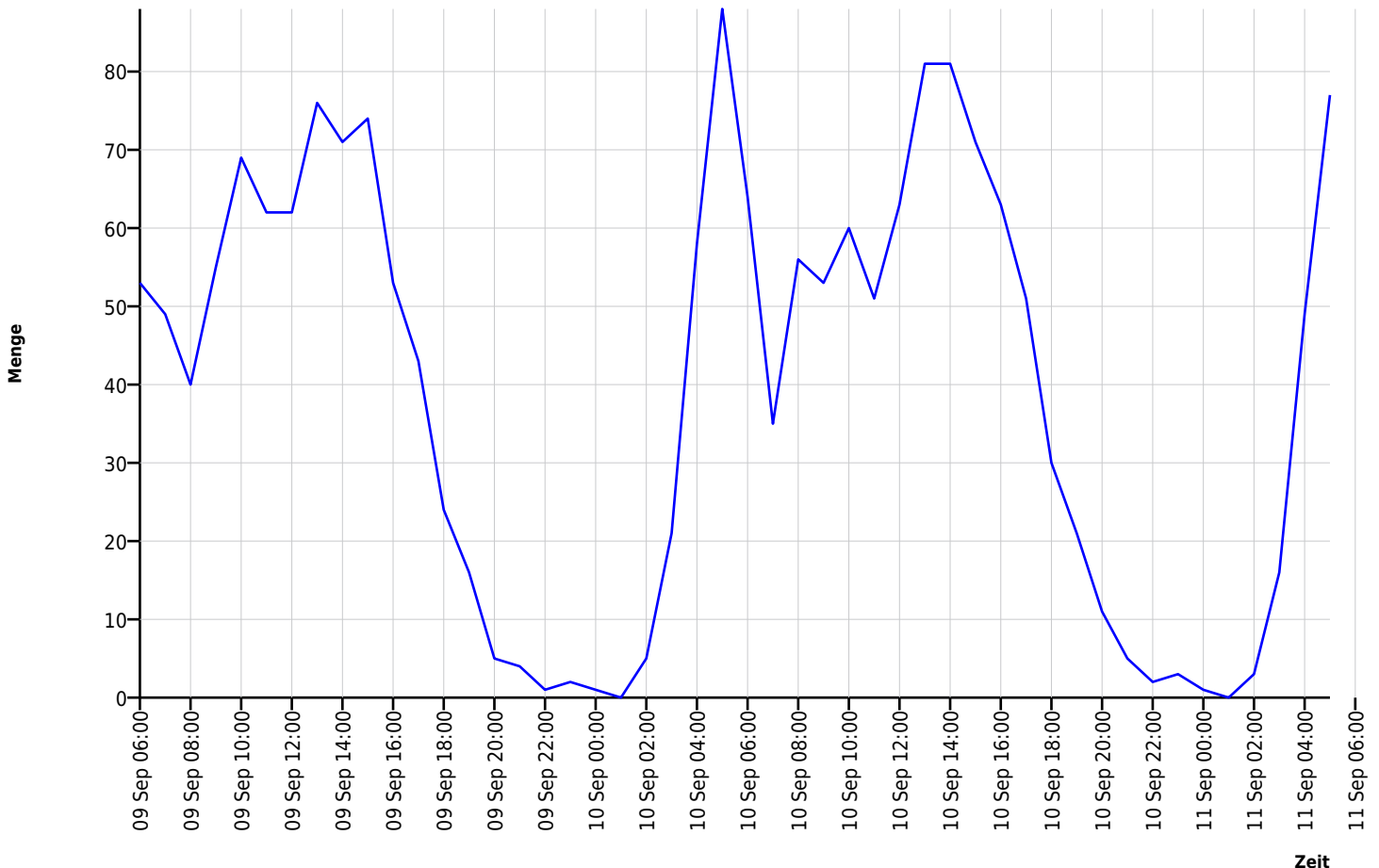
## Messtelle

Name	Korsorsstraße
Rtg. kommend (Name)	Südmoslesfehn
Rtg. gehend (Name)	Ammerländer Str.
Vmax StVO	
Kommentar	
Gerätetyp	<b>DSD</b>

## Zeitbereich

Startdatum	09.09.2020 06:00
Enddatum	11.09.2020 05:59
Tage	Mo, Di, Mi, Do, Fr, Sa, So
Zeitintervall	60 Minuten
Zeitfenster / Tag	00:00 - 23:59

## Verkehrsmengen Ganglinie




## Autor

Institution	Gemeinde Wardenburg
Abteilung	Bauamt
Straße	Friedrichstr. 16
PLZ	26203
Stadt	Wardenburg
Land	Deutschland
Ansprechpartner	Dilek Tavan
Telefon	+49440773199
E-Mail	dilek.tavan@wardenburg.de

Erstellt mit **DataCollect Webreporter** Version 1.0 am 11.09.2020 10:37:38

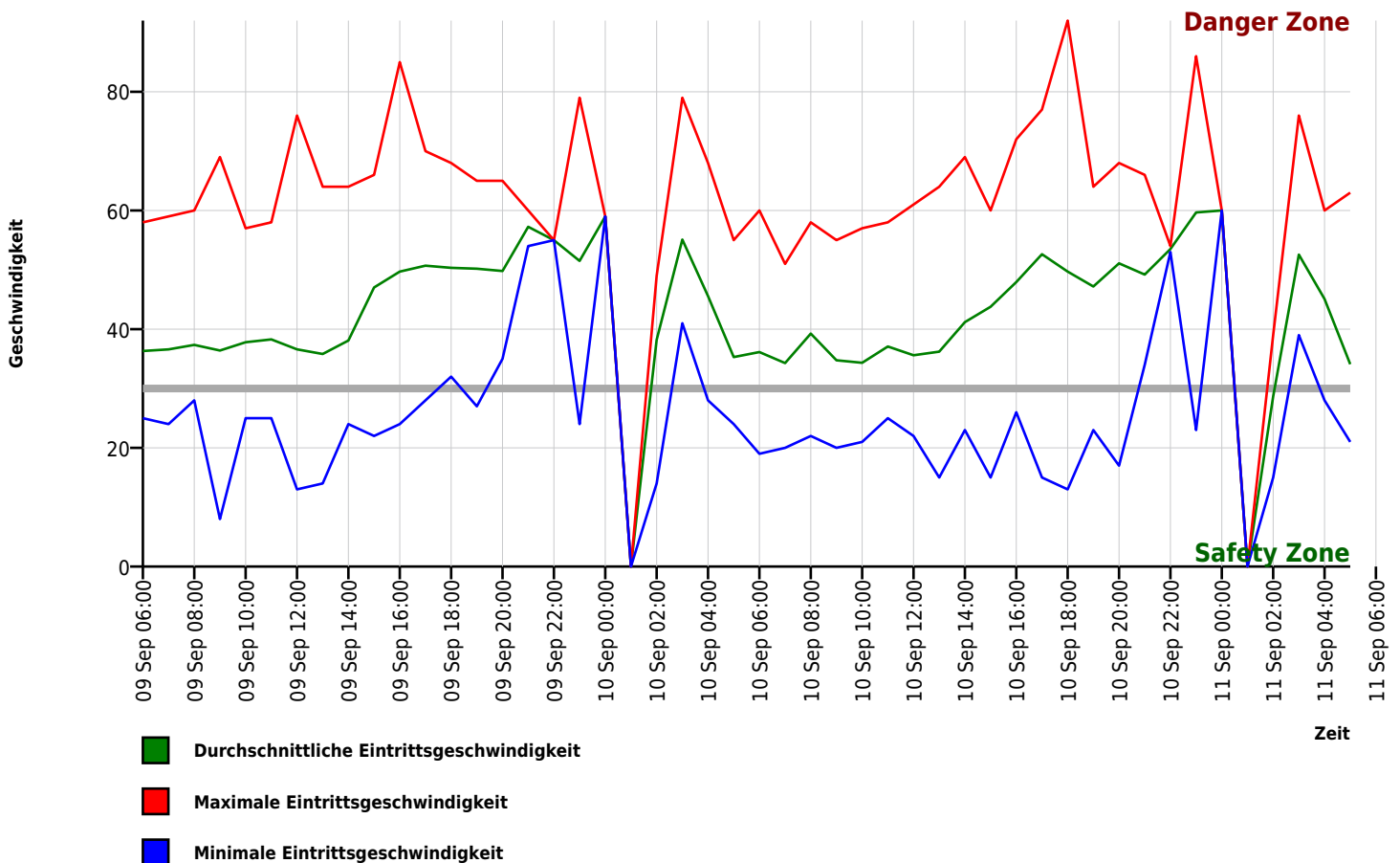
## Messtelle

Name	Korsorsstraße
Rtg. kommend (Name)	Südmoslesfehn
Rtg. gehend (Name)	Ammerländer Str.
Vmax StVO	
Kommentar	
Gerätetyp	<b>DSD</b>

## Zeitbereich

Startdatum	09.09.2020 06:00
Enddatum	11.09.2020 05:59
Tage	Mo, Di, Mi, Do, Fr, Sa, So
Zeitintervall	60 Minuten
Zeitfenster / Tag	00:00 - 23:59

## Geschwindigkeits-Diagramm




## Autor

Institution	Gemeinde Wardenburg
Abteilung	Bauamt
Straße	Friedrichstr. 16
PLZ	26203
Stadt	Wardenburg
Land	Deutschland
Ansprechpartner	Dilek Tavan
Telefon	+49440773199
E-Mail	dilek.tavan@wardenburg.de

Erstellt mit **DataCollect Webreporter** Version 1.0 am 11.09.2020 10:37:38

## Messtelle

Name	Korsorsstraße
Rtg. kommend (Name)	Südmoslesfehn
Rtg. gehend (Name)	Ammerländer Str.
Vmax StVO	
Kommentar	
Gerätetyp	<b>DSD</b>

## Zeitbereich

Startdatum	09.09.2020 06:00
Enddatum	11.09.2020 05:59
Tage	Mo, Di, Mi, Do, Fr, Sa, So
Zeitintervall	60 Minuten
Zeitfenster / Tag	00:00 - 23:59

## Geschwindigkeits-Histogramm

