

Autor

Institution	Gemeinde Wardenburg
Abteilung	Bauamt
Straße	Friedrichstr. 16
PLZ	26203
Stadt	Wardenburg
Land	Deutschland
Ansprechpartner	Dilek Tavan
Telefon	+49440773199
E-Mail	dilek.tavan@wardenburg.de

Erstellt mit **DataCollect Webreporter** Version 1.0 am 28.08.2020 11:42:26

Messstelle

Name	Hunoldstrasse
Rtg. kommend (Name)	Diedrich-D.-Str.
Rtg. gehend (Name)	Achternmeerer St
Vmax StVO	
Kommentar	zw. Nordk.&Rosen
Gerätetyp	DSD

Zeitbereich

Startdatum	27.08.2020 06:00
Enddatum	28.08.2020 07:59
Tage	Mo, Di, Mi, Do, Fr, Sa, So
Zeitintervall	60 Minuten
Zeitfenster / Tag	00:00 - 23:59

Geschwindigkeitsklassen [V in km/h]

Zeit	Σ	10	20	30	40	50	60	70	80	90	100	110	>110
00:00-06:00	296	0	9	4	58	142	72	7	2	1	1	0	0
06:00-09:00	766	1	18	20	151	401	162	13	0	0	0	0	0
15:00-19:00	706	2	27	31	74	311	239	20	2	0	0	0	0
06:00-22:00	2734	5	100	94	471	1279	715	64	5	1	0	0	0
00:00-24:00	3048	5	109	99	532	1424	795	73	8	2	1	0	0

Geschwindigkeitskennzahlen [V in km/h]

DSD SAFETY Erfolg

Vmin	Vavg	Vmax	V15	V50	V85	Vexc %
9	45	95	37	47	54	28.8

Vin	Vout	Vred	Vred %
45	-	-	-

Beschreibungen

Vmin: Minimale Geschwindigkeit

Vavg: Durchschnittliche Geschwindigkeit

Vmax: Maximale Geschwindigkeit

V15: Grenzggeschwindigkeit für die ersten 15% der Fahrzeuge

V50: Grenzggeschwindigkeit für die ersten 50% der Fahrzeuge

V85: Grenzggeschwindigkeit für die ersten 85% der Fahrzeuge

Vexc %: Geschwindigkeitsüberschreitung in %

Vin: Durchschnittliche Eintrittsgeschwindigkeit

Vout: Durchschnittliche Austrittsgeschwindigkeit


Vred: Durchschnittliche Reduktion der Geschwindigkeit zwischen Eintritt und Austritt

Autor

Institution	Gemeinde Wardenburg
Abteilung	Bauamt
Straße	Friedrichstr. 16
PLZ	26203
Stadt	Wardenburg
Land	Deutschland
Ansprechpartner	Dilek Tavan
Telefon	+49440773199
E-Mail	dilek.tavan@wardenburg.de

Erstellt mit **DataCollect Webreporter** Version 1.0 am 28.08.2020 11:42:26

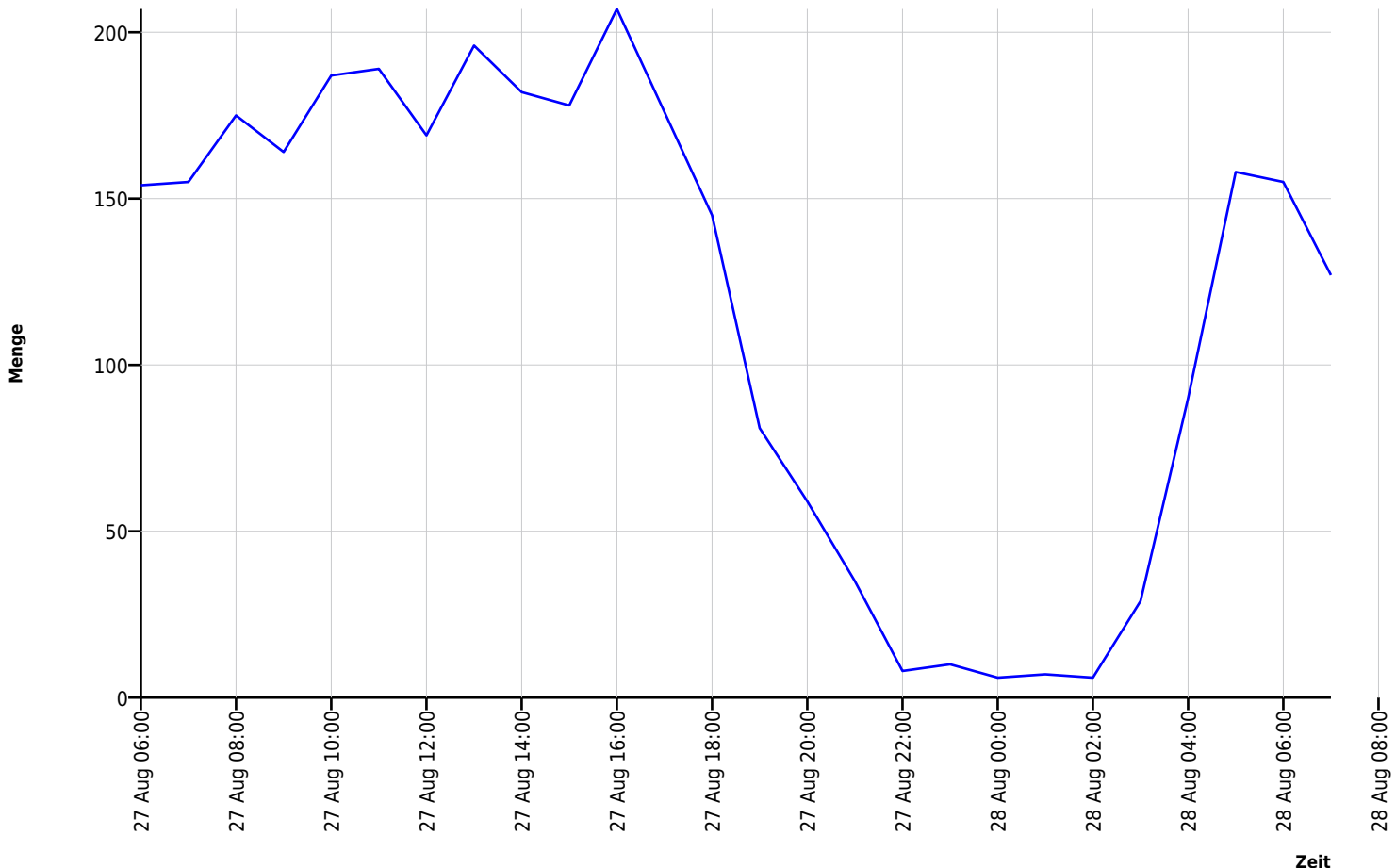
Messstelle

Name	Hunoldstrasse
Rtg. kommend (Name)	Diedrich-D.-Str.
Rtg. gehend (Name)	Achternmeerer St
Vmax StVO	
Kommentar	zw. Nordk.&Rosen
Gerätetyp	DSD

Zeitbereich

Startdatum	27.08.2020 06:00
Enddatum	28.08.2020 07:59
Tage	Mo, Di, Mi, Do, Fr, Sa, So
Zeitintervall	60 Minuten
Zeitfenster / Tag	00:00 - 23:59

Verkehrsmengen Ganglinie




Autor

Institution	Gemeinde Wardenburg
Abteilung	Bauamt
Straße	Friedrichstr. 16
PLZ	26203
Stadt	Wardenburg
Land	Deutschland
Ansprechpartner	Dilek Tavan
Telefon	+49440773199
E-Mail	dilek.tavan@wardenburg.de

Erstellt mit **DataCollect Webreporter** Version 1.0 am 28.08.2020 11:42:26

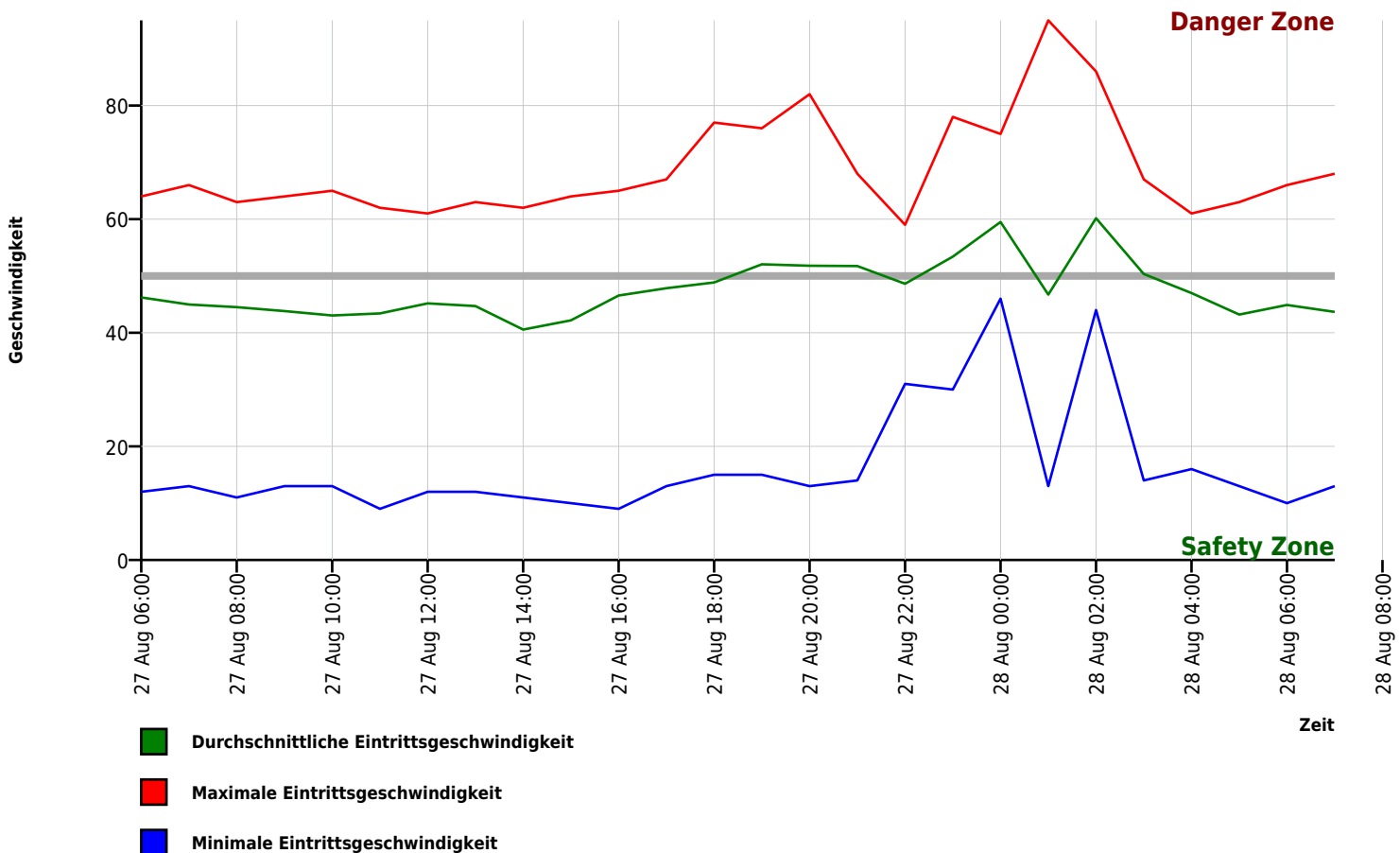
Messstelle

Name	Hunoldstrasse
Rtg. kommend (Name)	Diedrich-D.-Str.
Rtg. gehend (Name)	Achternmeerer St
Vmax StVO	
Kommentar	zw. Nordk.&Rosen
Gerätetyp	DSD

Zeitbereich

Startdatum	27.08.2020 06:00
Enddatum	28.08.2020 07:59
Tage	Mo, Di, Mi, Do, Fr, Sa, So
Zeitintervall	60 Minuten
Zeitfenster / Tag	00:00 - 23:59

Geschwindigkeits-Diagramm



Autor

Institution	Gemeinde Wardenburg
Abteilung	Bauamt
Straße	Friedrichstr. 16
PLZ	26203
Stadt	Wardenburg
Land	Deutschland
Ansprechpartner	Dilek Tavan
Telefon	+49440773199
E-Mail	dilek.tavan@wardenburg.de

Erstellt mit **DataCollect Webreporter** Version 1.0 am 28.08.2020 11:42:26

Messstelle

Name	Hunoldstrasse
Rtg. kommend (Name)	Diedrich-D.-Str.
Rtg. gehend (Name)	Achternmeerer St
Vmax StVO	
Kommentar	zw. Nordk.&Rosen
Gerätetyp	DSD

Zeitbereich

Startdatum	27.08.2020 06:00
Enddatum	28.08.2020 07:59
Tage	Mo, Di, Mi, Do, Fr, Sa, So
Zeitintervall	60 Minuten
Zeitfenster / Tag	00:00 - 23:59

Geschwindigkeits-Histogramm

