

Autor

Institution	Gemeinde Wardenburg
Abteilung	Bauamt
Straße	Friedrichstr. 16
PLZ	26203
Stadt	Wardenburg
Land	Deutschland
Ansprechpartner	Dilek Tavan
Telefon	+49440773199
E-Mail	dilek.tavan@wardenburg.de

Erstellt mit **DataCollect Webreporter** Version 1.0 am 31.08.2022 08:07:55

Messstelle

Name	Hunoldstrasse
Rtg. kommend (Name)	Achternmeerer St
Rtg. gehend (Name)	Diedr.-Da.-Str.
Vmax StVO	
Kommentar	zw. Nordk.&Rosen
Gerätetyp	DSD

Zeitbereich

Startdatum	29.08.2022 05:00
Enddatum	31.08.2022 05:59
Tage	Mo, Di, Mi, Do, Fr, Sa, So
Zeitintervall	60 Minuten
Zeitfenster / Tag	00:00 - 23:59

Geschwindigkeitsklassen [V in km/h]

Zeit	Σ	10	20	30	40	50	60	70	80	90	100	110	>110
00:00-06:00	641	0	21	43	90	291	171	22	2	1	0	0	0
06:00-09:00	798	0	29	55	181	391	134	8	0	0	0	0	0
15:00-19:00	991	1	32	63	104	388	370	30	2	0	1	0	0
06:00-22:00	3679	3	170	305	648	1576	901	71	3	1	1	0	0
00:00-24:00	4335	3	191	348	738	1869	1083	95	5	2	1	0	0

Geschwindigkeitskennzahlen [V in km/h]

DSD SAFETY Erfolg

Vmin	Vavg	Vmax	V15	V50	V85	Vexc %
7	44	99	33	46	53	27.4

Vin	Vout	Vred	Vred %
44	-	-	-

Beschreibungen

Vmin: Minimale Geschwindigkeit

Vavg: Durchschnittliche Geschwindigkeit

Vmax: Maximale Geschwindigkeit

V15: Grenzggeschwindigkeit für die ersten 15% der Fahrzeuge

V50: Grenzggeschwindigkeit für die ersten 50% der Fahrzeuge

V85: Grenzggeschwindigkeit für die ersten 85% der Fahrzeuge

Vexc %: Geschwindigkeitsüberschreitung in %

Vin: Durchschnittliche Eintrittsgeschwindigkeit

Vout: Durchschnittliche Austrittsgeschwindigkeit


Vred: Durchschnittliche Reduktion der Geschwindigkeit zwischen Eintritt und Austritt

Autor

Institution	Gemeinde Wardenburg
Abteilung	Bauamt
Straße	Friedrichstr. 16
PLZ	26203
Stadt	Wardenburg
Land	Deutschland
Ansprechpartner	Dilek Tavan
Telefon	+49440773199
E-Mail	dilek.tavan@wardenburg.de

Erstellt mit **DataCollect Webreporter** Version 1.0 am 31.08.2022 08:07:55

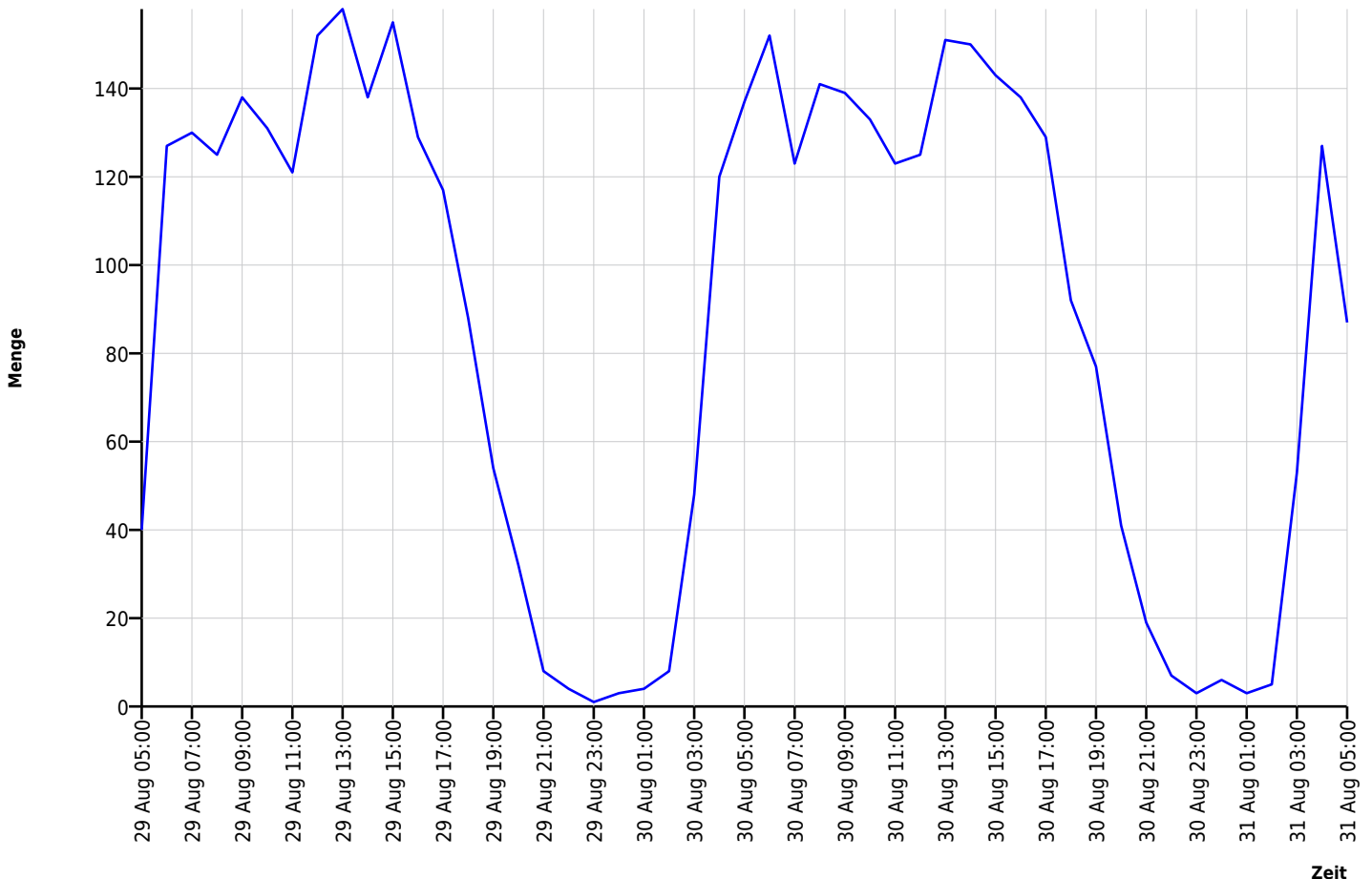
Messtelle

Name	Hunoldstrasse
Rtg. kommend (Name)	Achternmeerer St
Rtg. gehend (Name)	Diedr.-Da.-Str.
Vmax StVO	
Kommentar	zw. Nordk.&Rosen
Gerätetyp	DSD

Zeitbereich

Startdatum	29.08.2022 05:00
Enddatum	31.08.2022 05:59
Tage	Mo, Di, Mi, Do, Fr, Sa, So
Zeitintervall	60 Minuten
Zeitfenster / Tag	00:00 - 23:59

Verkehrsmengen Ganglinie




Autor

Institution	Gemeinde Wardenburg
Abteilung	Bauamt
Straße	Friedrichstr. 16
PLZ	26203
Stadt	Wardenburg
Land	Deutschland
Ansprechpartner	Dilek Tavan
Telefon	+49440773199
E-Mail	dilek.tavan@wardenburg.de

Erstellt mit **DataCollect Webreporter** Version 1.0 am 31.08.2022 08:07:55

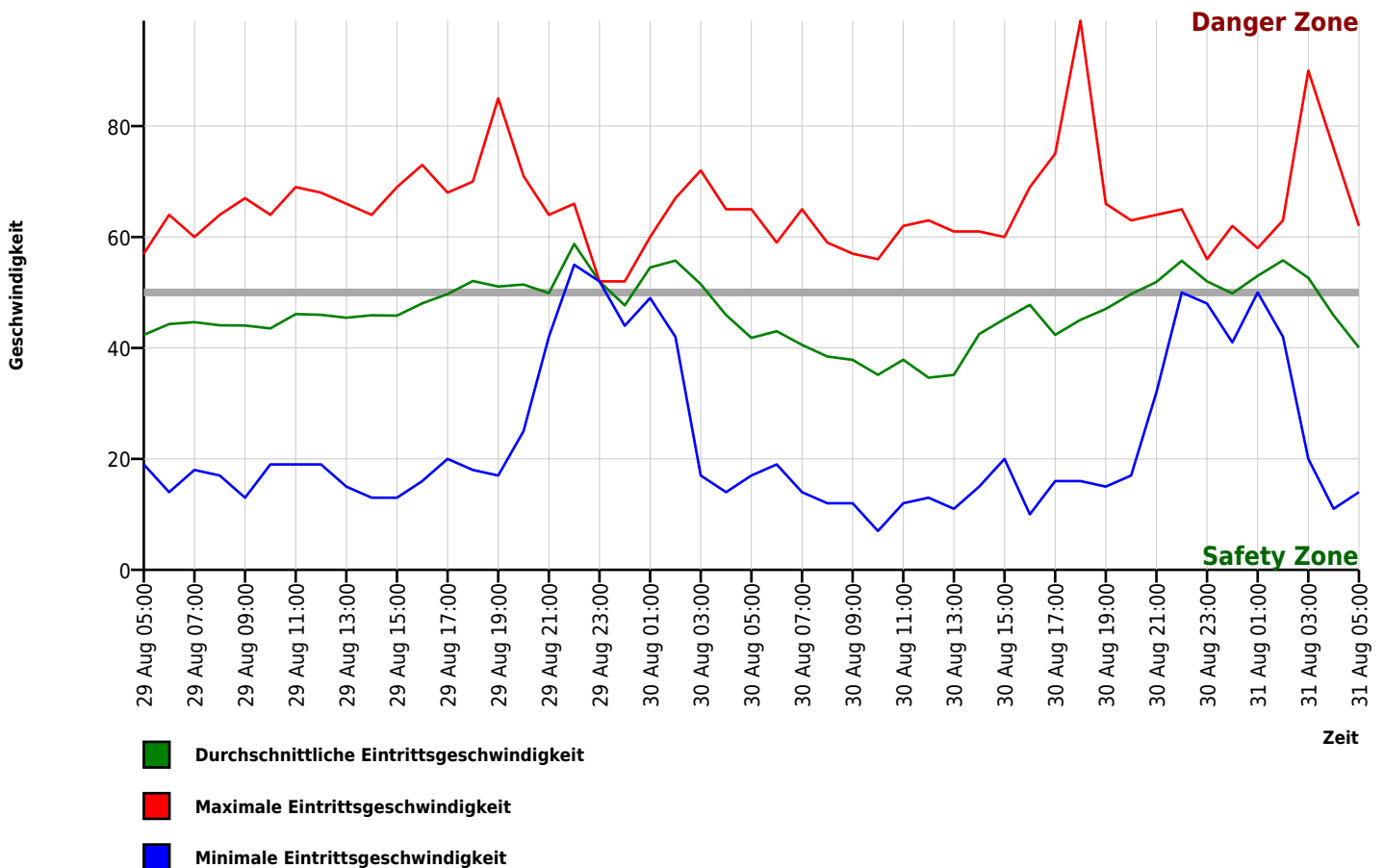
Messtelle

Name	Hunoldstrasse
Rtg. kommend (Name)	Achternmeerer St
Rtg. gehend (Name)	Diedr.-Da.-Str.
Vmax StVO	
Kommentar	zw. Nordk.&Rosen
Gerätetyp	DSD

Zeitbereich

Startdatum	29.08.2022 05:00
Enddatum	31.08.2022 05:59
Tage	Mo, Di, Mi, Do, Fr, Sa, So
Zeitintervall	60 Minuten
Zeitfenster / Tag	00:00 - 23:59

Geschwindigkeits-Diagramm



Autor

Institution	Gemeinde Wardenburg
Abteilung	Bauamt
Straße	Friedrichstr. 16
PLZ	26203
Stadt	Wardenburg
Land	Deutschland
Ansprechpartner	Dilek Tavan
Telefon	+49440773199
E-Mail	dilek.tavan@wardenburg.de

Erstellt mit **DataCollect Webreporter** Version 1.0 am 31.08.2022 08:07:55

Messtelle

Name	Hunoldstrasse
Rtg. kommend (Name)	Achternmeerer St
Rtg. gehend (Name)	Diedr.-Da.-Str.
Vmax StVO	
Kommentar	zw. Nordk.&Rosen
Gerätetyp	DSD

Zeitbereich

Startdatum	29.08.2022 05:00
Enddatum	31.08.2022 05:59
Tage	Mo, Di, Mi, Do, Fr, Sa, So
Zeitintervall	60 Minuten
Zeitfenster / Tag	00:00 - 23:59

Geschwindigkeits-Histogramm

