

Autor

Institution	Gemeinde Wardenburg
Abteilung	Bauamt
Straße	Friedrichstr. 16
PLZ	26203
Stadt	Wardenburg
Land	Deutschland
Ansprechpartner	Dilek Tavan
Telefon	+49440773199
E-Mail	dilek.tavan@wardenburg.de

Erstellt mit **DataCollect Webreporter** Version 1.0 am 23.11.2020 12:31:38

Messstelle

Name	Diedr-Dannem-Str
Rtg. kommend (Name)	Hunoldstraße
Rtg. gehend (Name)	Südmoslesfehn
Vmax StVO	30
Kommentar	Höhe Fr-Koop-Str
Gerätetyp	DSD

Zeitbereich

Startdatum	13.11.2020 06:00
Enddatum	20.11.2020 06:59
Tage	Mo, Di, Mi, Do, Fr, Sa, So
Zeitintervall	60 Minuten
Zeitfenster / Tag	00:00 - 23:59

Geschwindigkeitsklassen

[V in km/h]

Zeit	Σ	10	20	30	40	50	60	70	80	90	100	110	>110
00:00-06:00	312	0	2	6	45	118	111	22	7	1	0	0	0
06:00-09:00	1236	0	26	249	660	189	98	12	2	0	0	0	0
15:00-19:00	2435	0	21	257	892	713	494	53	4	0	1	0	0
06:00-22:00	8023	0	114	1250	3480	1810	1201	150	16	1	1	0	0
00:00-24:00	8422	0	116	1257	3529	1962	1345	183	24	3	2	0	1

Geschwindigkeitskennzahlen

[V in km/h]

Vmin	Vavg	Vmax	V15	V50	V85	Vexc %
13	40	116	30	38	52	83.7

DSD SAFETY Erfolg

Vin	Vout	Vred	Vred %
40	-	-	-

Beschreibungen

Vmin: Minimale Geschwindigkeit

Vavg: Durchschnittliche Geschwindigkeit

Vmax: Maximale Geschwindigkeit

V15: Grenzggeschwindigkeit für die ersten 15% der Fahrzeuge

V50: Grenzggeschwindigkeit für die ersten 50% der Fahrzeuge

V85: Grenzggeschwindigkeit für die ersten 85% der Fahrzeuge

Vexc %: Geschwindigkeitsüberschreitung in %

Vin: Durchschnittliche Eintrittsgeschwindigkeit

Vout: Durchschnittliche Austrittsgeschwindigkeit


Vred: Durchschnittliche Reduktion der Geschwindigkeit zwischen Eintritt und Austritt

Autor

Institution	Gemeinde Wardenburg
Abteilung	Bauamt
Straße	Friedrichstr. 16
PLZ	26203
Stadt	Wardenburg
Land	Deutschland
Ansprechpartner	Dilek Tavan
Telefon	+49440773199
E-Mail	dilek.tavan@wardenburg.de

Erstellt mit **DataCollect Webreporter** Version 1.0 am 23.11.2020 12:31:39

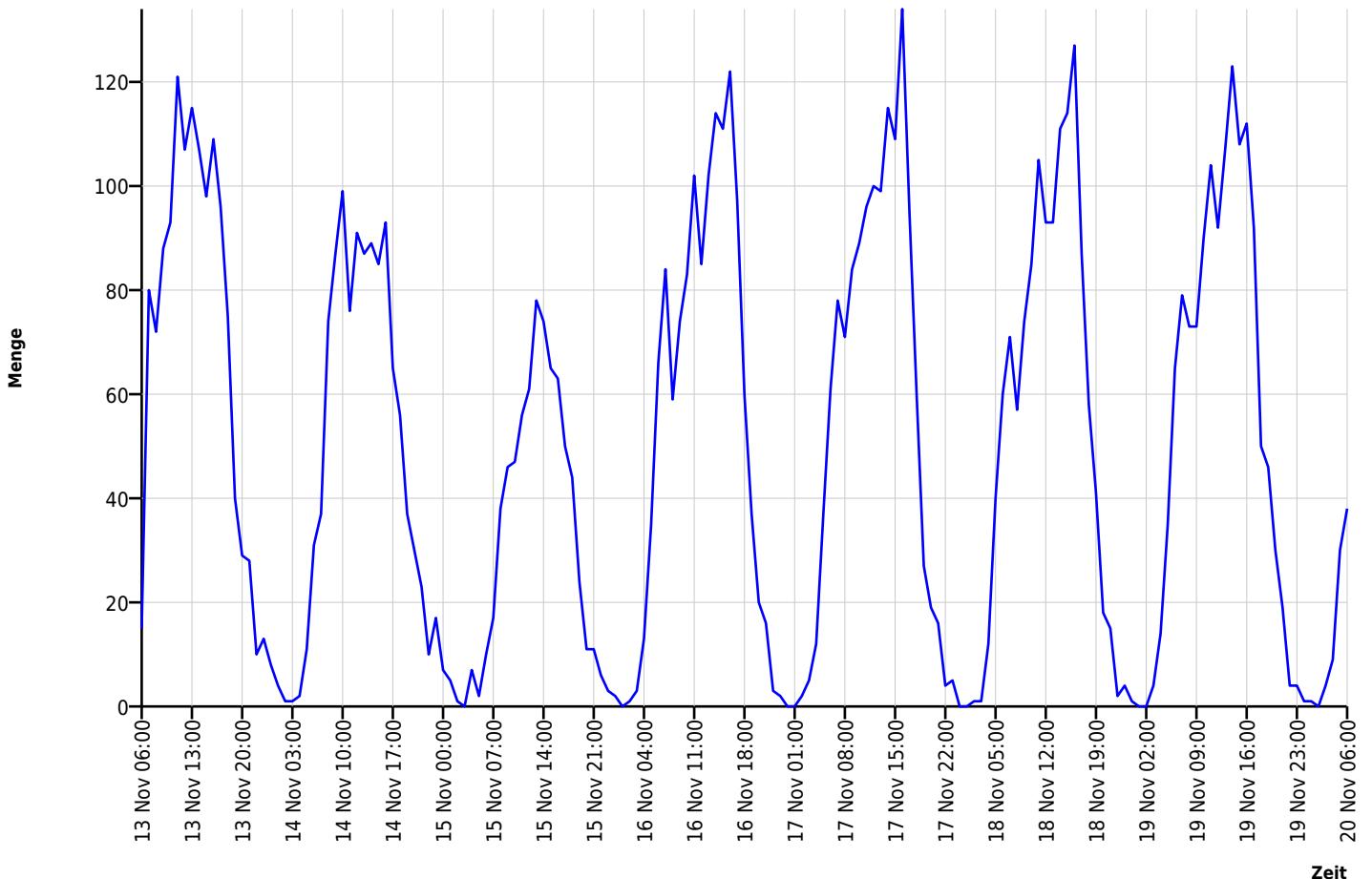
Messtelle

Name	Diedr-Dannem-Str
Rtg. kommend (Name)	Hunoldstraße
Rtg. gehend (Name)	Südmoslesfehn
Vmax StVO	
Kommentar	Höhe Fr-Koop-Str
Gerätetyp	DSD

Zeitbereich

Startdatum	13.11.2020 06:00
Enddatum	20.11.2020 06:59
Tage	Mo, Di, Mi, Do, Fr, Sa, So
Zeitintervall	60 Minuten
Zeitfenster / Tag	00:00 - 23:59

Verkehrsmengen Ganglinie




Autor

Institution	Gemeinde Wardenburg
Abteilung	Bauamt
Straße	Friedrichstr. 16
PLZ	26203
Stadt	Wardenburg
Land	Deutschland
Ansprechpartner	Dilek Tavan
Telefon	+49440773199
E-Mail	dilek.tavan@wardenburg.de

Erstellt mit **DataCollect Webreporter** Version 1.0 am 23.11.2020 12:31:39

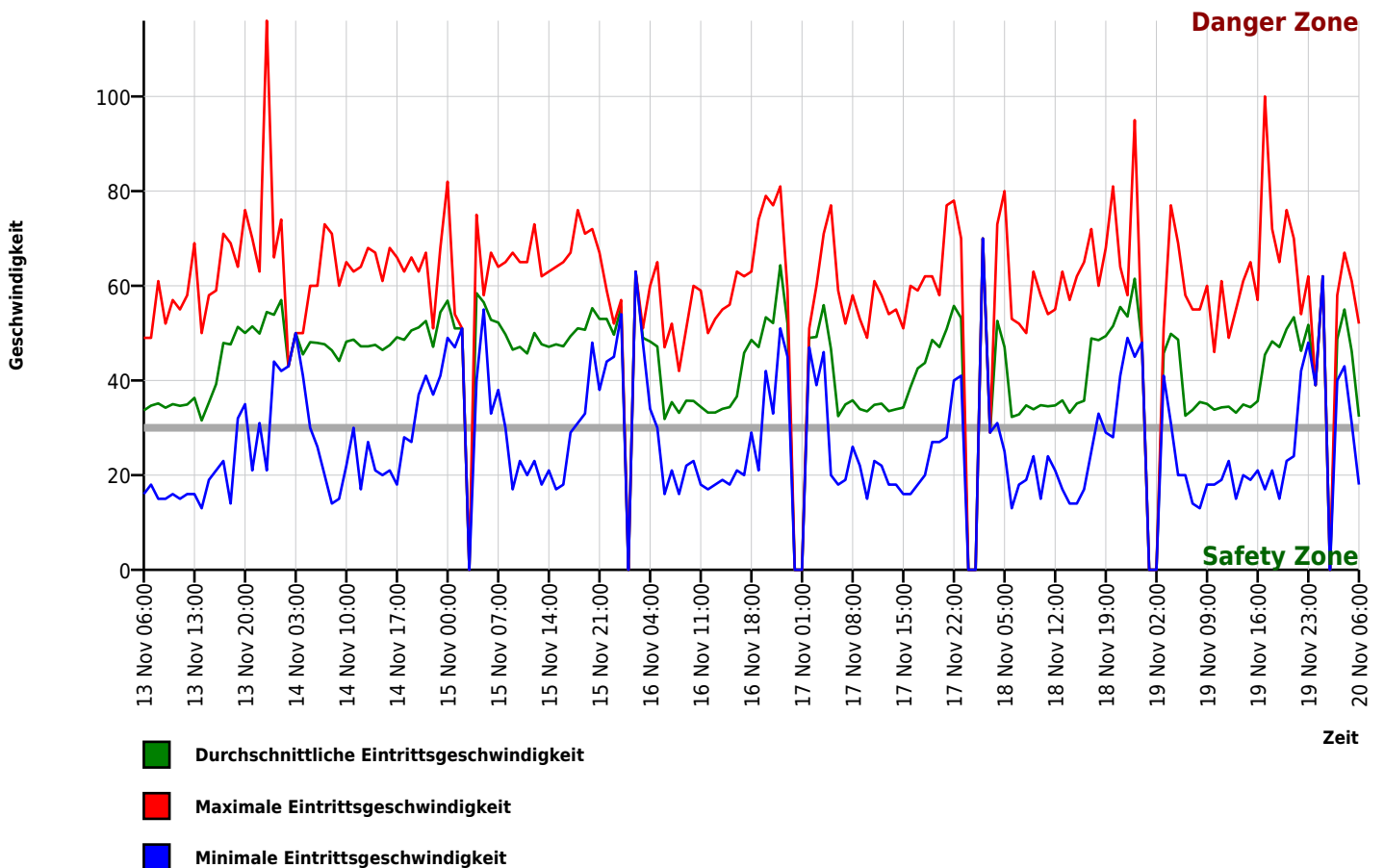
Messtelle

Name	Diedr-Dannem-Str
Rtg. kommend (Name)	Hunoldstraße
Rtg. gehend (Name)	Südmoslesfehn
Vmax StVO	
Kommentar	Höhe Fr-Koop-Str
Gerätetyp	DSD

Zeitbereich

Startdatum	13.11.2020 06:00
Enddatum	20.11.2020 06:59
Tage	Mo, Di, Mi, Do, Fr, Sa, So
Zeitintervall	60 Minuten
Zeitfenster / Tag	00:00 - 23:59

Geschwindigkeits-Diagramm




Autor

Institution	Gemeinde Wardenburg
Abteilung	Bauamt
Straße	Friedrichstr. 16
PLZ	26203
Stadt	Wardenburg
Land	Deutschland
Ansprechpartner	Dilek Tavan
Telefon	+49440773199
E-Mail	dilek.tavan@wardenburg.de

Erstellt mit **DataCollect Webreporter** Version 1.0 am 23.11.2020 12:31:39

Messstelle

Name	Diedr-Dannem-Str
Rtg. kommend (Name)	Hunoldstraße
Rtg. gehend (Name)	Südmoslesfehn
Vmax StVO	
Kommentar	Höhe Fr-Koop-Str
Gerätetyp	DSD

Zeitbereich

Startdatum	13.11.2020 06:00
Enddatum	20.11.2020 06:59
Tage	Mo, Di, Mi, Do, Fr, Sa, So
Zeitintervall	60 Minuten
Zeitfenster / Tag	00:00 - 23:59

Geschwindigkeits-Histogramm

