

Autor

Institution	Gemeinde Wardenburg
Abteilung	Bauamt
Straße	Friedrichstraße 16
PLZ	26203
Stadt	Wardenburg
Land	Deutschland
Ansprechpartner	Dilek Tavan
Telefon	0440773199
E-Mail	dilek.tavan@wardenburg.de

Erstellt mit **DataCollect Webreporter** Version 1.0 am 07.08.2023 09:23:22

Messstelle

Name	Blumenweg
Rtg. kommend (Name)	Rosenallee
Rtg. gehend (Name)	Am Westkamp
Vmax StVO	30
Kommentar	Höhe Hausnr. 15
Gerätetyp	DSD

Zeitbereich

Startdatum	31.07.2023 10:00
Enddatum	07.08.2023 06:59
Tage	Mo, Di, Mi, Do, Fr, Sa, So
Zeitintervall	60 Minuten
Zeitfenster / Tag	00:00 - 23:59

Geschwindigkeitsklassen [V in km/h]

Zeit	Σ	10	20	30	40	50	60	70	80	90	100	110	>110
00:00-06:00	11	1	6	3	1	0	0	0	0	0	0	0	0
06:00-09:00	21	1	15	4	1	0	0	0	0	0	0	0	0
15:00-19:00	35	0	24	9	2	0	0	0	0	0	0	0	0
06:00-22:00	137	4	90	37	5	0	0	0	0	0	0	1	0
00:00-24:00	148	5	96	40	6	0	0	0	0	0	0	1	0

Geschwindigkeitskennzahlen [V in km/h]

DSD SAFETY Erfolg

Vmin	Vavg	Vmax	V15	V50	V85	Vexc %
7	20	109	14	18	25	4.7

Vin	Vout	Vred	Vred %
20	-	-	-

Beschreibungen

Vmin: Minimale Geschwindigkeit

Vavg: Durchschnittliche Geschwindigkeit

Vmax: Maximale Geschwindigkeit

V15: Grenzggeschwindigkeit für die ersten 15% der Fahrzeuge

V50: Grenzggeschwindigkeit für die ersten 50% der Fahrzeuge

V85: Grenzggeschwindigkeit für die ersten 85% der Fahrzeuge

Vexc %: Geschwindigkeitsüberschreitung in %

Vin: Durchschnittliche Eintrittsgeschwindigkeit

Vout: Durchschnittliche Austrittsgeschwindigkeit

Vred: Durchschnittliche Reduktion der Geschwindigkeit zwischen Eintritt und Austritt

Autor

Institution	Gemeinde Wardenburg
Abteilung	Bauamt
Straße	Friedrichstraße 16
PLZ	26203
Stadt	Wardenburg
Land	Deutschland
Ansprechpartner	Dilek Tavan
Telefon	0440773199
E-Mail	dilek.tavan@wardenburg.de

Erstellt mit **DataCollect Webreporter** Version 1.0 am 07.08.2023 09:23:22

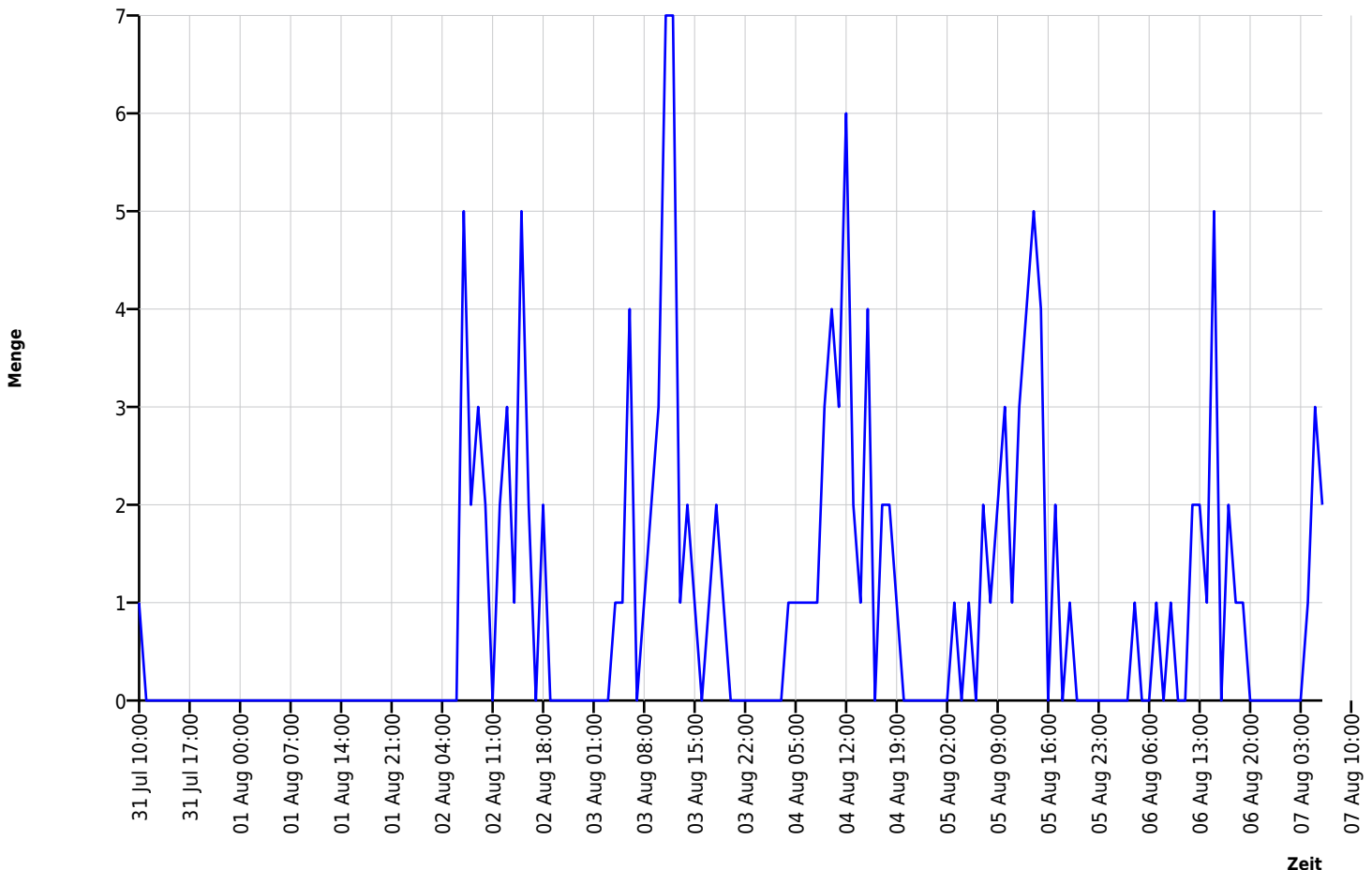
Messtelle

Name	Blumenweg
Rtg. kommend (Name)	Rosenallee
Rtg. gehend (Name)	Am Westkamp
Vmax StVO	30
Kommentar	Höhe Hausnr. 15
Gerätetyp	DSD

Zeitbereich

Startdatum	31.07.2023 10:00
Enddatum	07.08.2023 06:59
Tage	Mo, Di, Mi, Do, Fr, Sa, So
Zeitintervall	60 Minuten
Zeitfenster / Tag	00:00 - 23:59

Verkehrsmengen Ganglinie




Autor

Institution	Gemeinde Wardenburg
Abteilung	Bauamt
Straße	Friedrichstraße 16
PLZ	26203
Stadt	Wardenburg
Land	Deutschland
Ansprechpartner	Dilek Tavan
Telefon	0440773199
E-Mail	dilek.tavan@wardenburg.de

Erstellt mit **DataCollect Webreporter** Version 1.0 am 07.08.2023 09:23:22

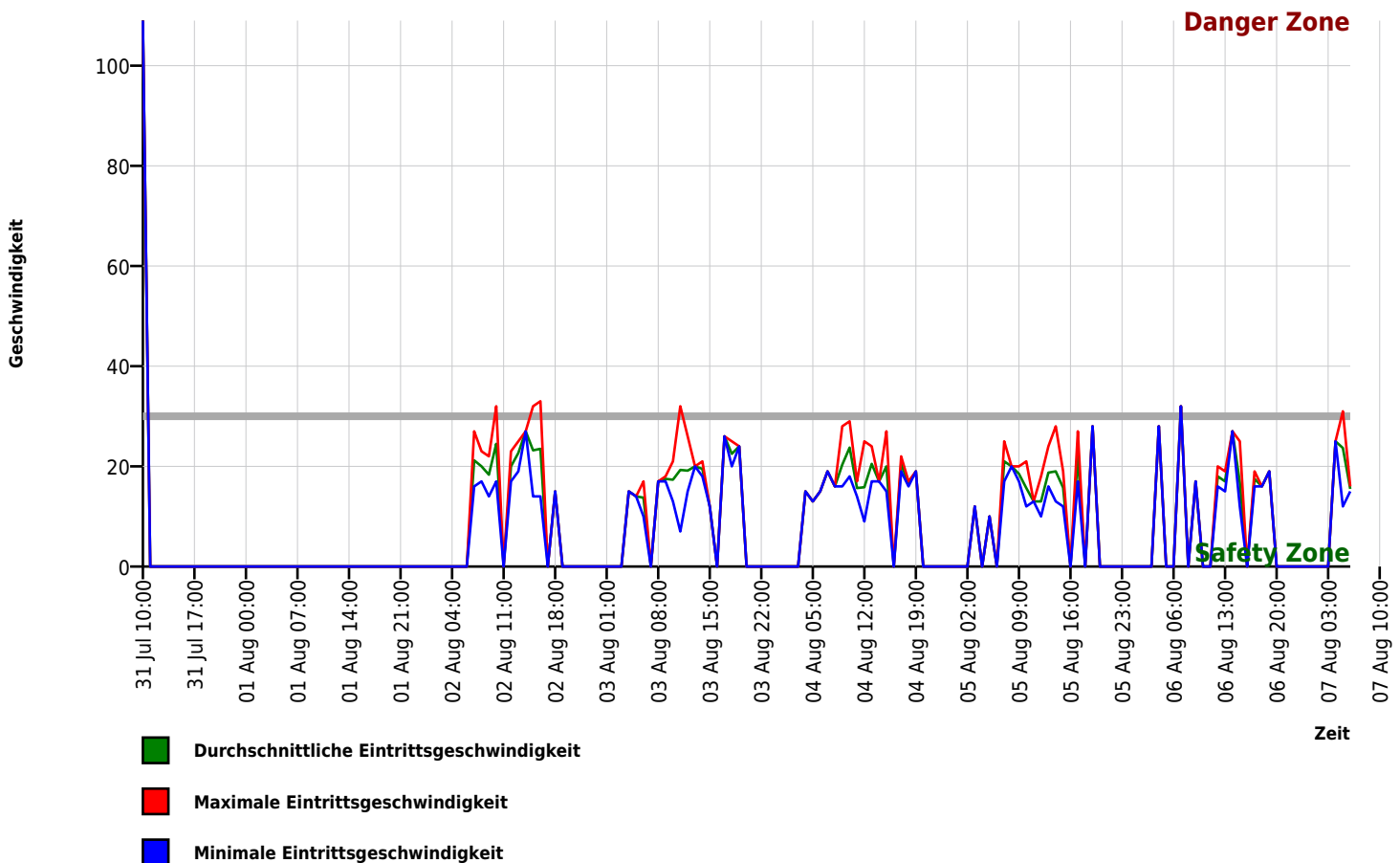
Messtelle

Name	Blumenweg
Rtg. kommend (Name)	Rosenallee
Rtg. gehend (Name)	Am Westkamp
Vmax StVO	
Kommentar	Höhe Hausnr. 15
Gerätetyp	DSD

Zeitbereich

Startdatum	31.07.2023 10:00
Enddatum	07.08.2023 06:59
Tage	Mo, Di, Mi, Do, Fr, Sa, So
Zeitintervall	60 Minuten
Zeitfenster / Tag	00:00 - 23:59

Geschwindigkeits-Diagramm




Autor

Institution	Gemeinde Wardenburg
Abteilung	Bauamt
Straße	Friedrichstraße 16
PLZ	26203
Stadt	Wardenburg
Land	Deutschland
Ansprechpartner	Dilek Tavan
Telefon	0440773199
E-Mail	dilek.tavan@wardenburg.de

Erstellt mit **DataCollect Webreporter** Version 1.0 am 07.08.2023 09:23:22

Messstelle

Name	Blumenweg
Rtg. kommend (Name)	Rosenallee
Rtg. gehend (Name)	Am Westkamp
Vmax StVO	
Kommentar	Höhe Hausnr. 15
Gerätetyp	DSD

Zeitbereich

Startdatum	31.07.2023 10:00
Enddatum	07.08.2023 06:59
Tage	Mo, Di, Mi, Do, Fr, Sa, So
Zeitintervall	60 Minuten
Zeitfenster / Tag	00:00 - 23:59

Geschwindigkeits-Histogramm

