

Autor

Institution	Gemeinde Wardenburg
Abteilung	Bauamt
Straße	Friedrichstraße 16
PLZ	26203
Stadt	Wardenburg
Land	Deutschland
Ansprechpartner	Dilek Tavan
Telefon	0440773199
E-Mail	dilek.tavan@wardenburg.de

Erstellt mit **DataCollect Webreporter** Version 1.0 am 21.08.2023 10:27:03

Messstelle

Name	Blumenweg
Rtg. kommend (Name)	Am Westkamp
Rtg. gehend (Name)	Rosenallee
Vmax StVO	30
Kommentar	Höhe Hausnr. 15
Gerätetyp	DSD

Zeitbereich

Startdatum	09.08.2023 06:00
Enddatum	14.08.2023 07:59
Tage	Mo, Di, Mi, Do, Fr, Sa, So
Zeitintervall	60 Minuten
Zeitfenster / Tag	00:00 - 23:59

Geschwindigkeitsklassen [V in km/h]

Zeit	Σ	10	20	30	40	50	60	70	80	90	100	110	>110
00:00-06:00	4	0	3	1	0	0	0	0	0	0	0	0	0
06:00-09:00	18	3	13	2	0	0	0	0	0	0	0	0	0
15:00-19:00	21	0	19	2	0	0	0	0	0	0	0	0	0
06:00-22:00	90	4	71	15	0	0	0	0	0	0	0	0	0
00:00-24:00	94	4	74	16	0	0	0	0	0	0	0	0	0

Geschwindigkeitskennzahlen [V in km/h]

DSD SAFETY Erfolg

Vmin	Vavg	Vmax	V15	V50	V85	Vexc %
7	17	28	13	17	21	0.0

Vin	Vout	Vred	Vred %
17	-	-	-

Beschreibungen

Vmin: Minimale Geschwindigkeit

Vavg: Durchschnittliche Geschwindigkeit

Vmax: Maximale Geschwindigkeit

V15: Grenzggeschwindigkeit für die ersten 15% der Fahrzeuge

V50: Grenzggeschwindigkeit für die ersten 50% der Fahrzeuge

V85: Grenzggeschwindigkeit für die ersten 85% der Fahrzeuge

Vexc %: Geschwindigkeitsüberschreitung in %

Vin: Durchschnittliche Eintrittsgeschwindigkeit

Vout: Durchschnittliche Austrittsgeschwindigkeit


Vred: Durchschnittliche Reduktion der Geschwindigkeit zwischen Eintritt und Austritt

Autor

Institution	Gemeinde Wardenburg
Abteilung	Bauamt
Straße	Friedrichstraße 16
PLZ	26203
Stadt	Wardenburg
Land	Deutschland
Ansprechpartner	Dilek Tavan
Telefon	0440773199
E-Mail	dilek.tavan@wardenburg.de

Erstellt mit **DataCollect Webreporter** Version 1.0 am 21.08.2023 10:27:03

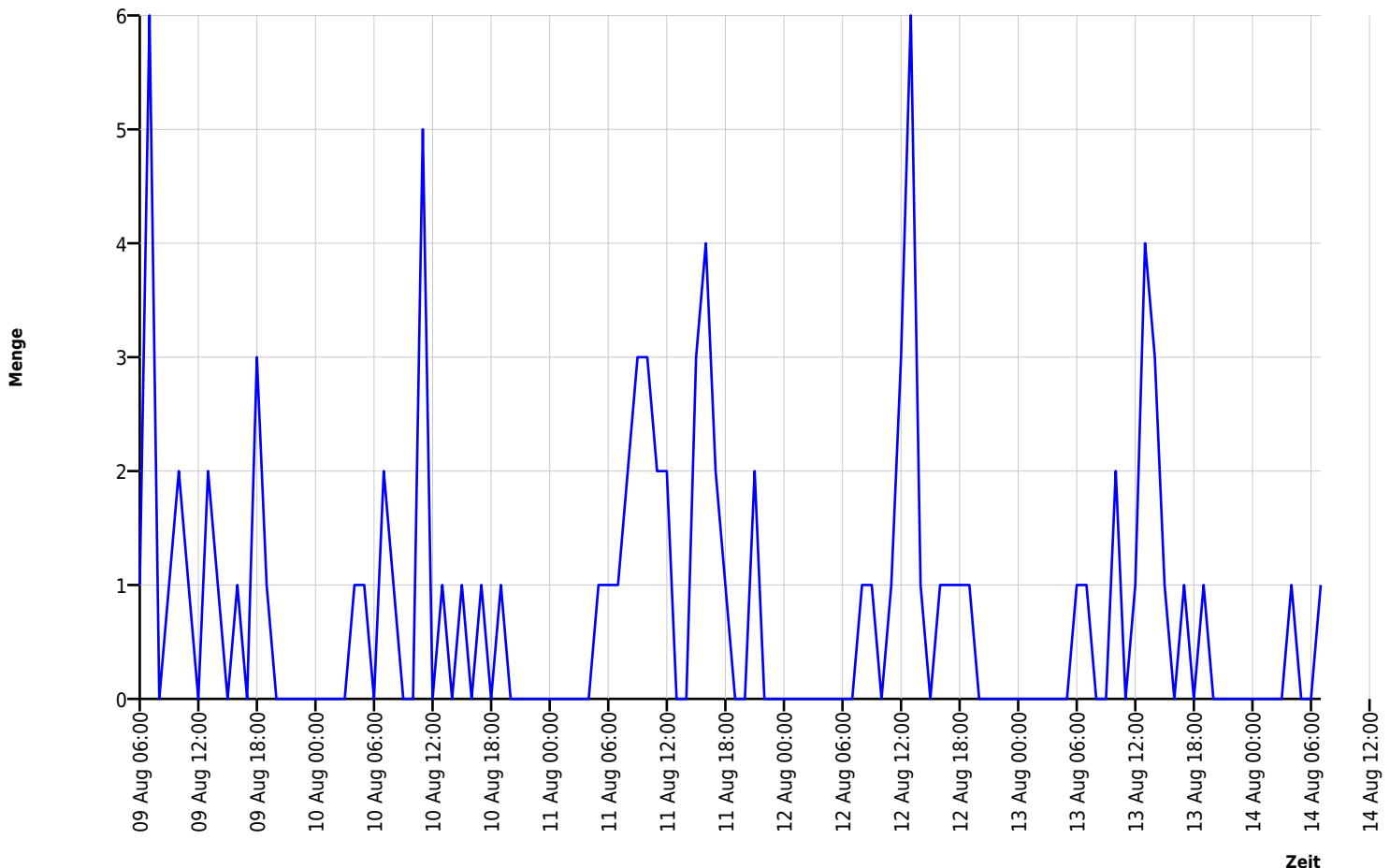
Messtelle

Name	Blumenweg
Rtg. kommend (Name)	Am Westkamp
Rtg. gehend (Name)	Rosenallee
Vmax StVO	
Kommentar	Höhe Hausnr. 15
Gerätetyp	DSD

Zeitbereich

Startdatum	09.08.2023 06:00
Enddatum	14.08.2023 07:59
Tage	Mo, Di, Mi, Do, Fr, Sa, So
Zeitintervall	60 Minuten
Zeitfenster / Tag	00:00 - 23:59

Verkehrsmengen Ganglinie




Autor

Institution	Gemeinde Wardenburg
Abteilung	Bauamt
Straße	Friedrichstraße 16
PLZ	26203
Stadt	Wardenburg
Land	Deutschland
Ansprechpartner	Dilek Tavan
Telefon	0440773199
E-Mail	dilek.tavan@wardenburg.de

Erstellt mit **DataCollect Webreporter** Version 1.0 am 21.08.2023 10:27:03

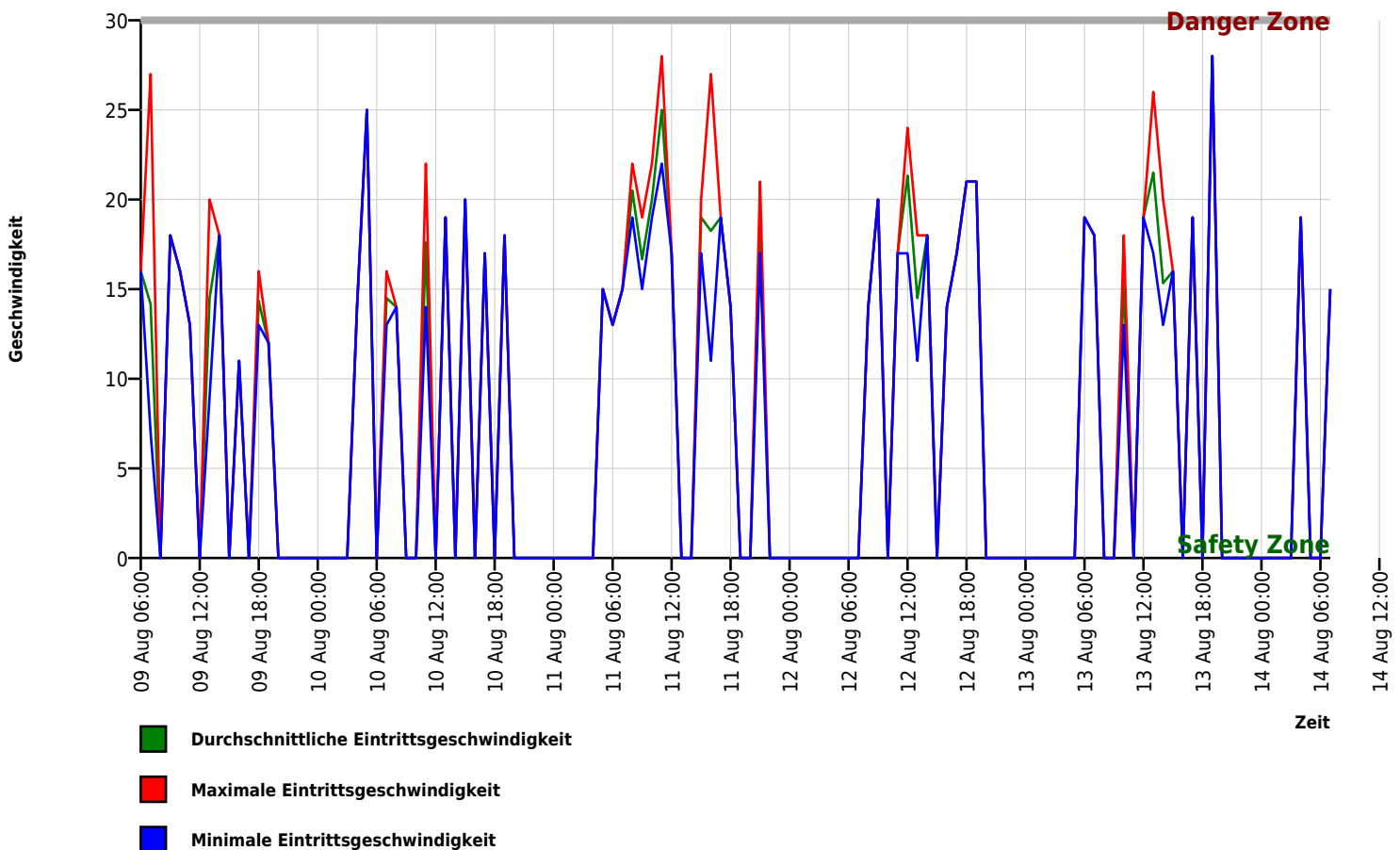
Messtelle

Name	Blumenweg
Rtg. kommend (Name)	Am Westkamp
Rtg. gehend (Name)	Rosenallee
Vmax StVO	
Kommentar	Höhe Hausnr. 15
Gerätetyp	DSD

Zeitbereich

Startdatum	09.08.2023 06:00
Enddatum	14.08.2023 07:59
Tage	Mo, Di, Mi, Do, Fr, Sa, So
Zeitintervall	60 Minuten
Zeitfenster / Tag	00:00 - 23:59

Geschwindigkeits-Diagramm




Autor

Institution	Gemeinde Wardenburg
Abteilung	Bauamt
Straße	Friedrichstraße 16
PLZ	26203
Stadt	Wardenburg
Land	Deutschland
Ansprechpartner	Dilek Tavan
Telefon	0440773199
E-Mail	dilek.tavan@wardenburg.de

Erstellt mit **DataCollect Webreporter** Version 1.0 am 21.08.2023 10:27:03

Messstelle

Name	Blumenweg
Rtg. kommend (Name)	Am Westkamp
Rtg. gehend (Name)	Rosenallee
Vmax StVO	
Kommentar	Höhe Hausnr. 15
Gerätetyp	DSD

Zeitbereich

Startdatum	09.08.2023 06:00
Enddatum	14.08.2023 07:59
Tage	Mo, Di, Mi, Do, Fr, Sa, So
Zeitintervall	60 Minuten
Zeitfenster / Tag	00:00 - 23:59

Geschwindigkeits-Histogramm

